

ПРОЕКТ МЕЖЕВАНИЯ ТЕРРИТОРИИ

садового некоммерческого товарищества «Муравей»,
расположенного в кадастровом квартале 02:31:190108, по
адресу: Республика Башкортостан, муниципальный район
Кармаскалинский, сельское поселение Подлубовский
сельсовет, СНТ " Муравей "

Текстовая часть

Уфа, 2024

24-0223-Д/0001

Согласовано

Взам. инв. №

Подп. и дата

Инв. № подл.

Изм.	Кол.уч.	Лист	№ док	Подпись	Дата		Стадия	Лист	Листов
				<i>Брагина С.Р.</i>	10.09.24	Проект межевания территории кадастрового квартала 02:31:190108	ПМ	1	219
				<i>Гладких М.Ю.</i>	10.09.24		Филиал ППК Роскадастр по Республике Башкортостан		

СОСТАВ ПРОЕКТА

№ тома	Обозначение	Наименование	Примечание
1	24-0223-Д/0001	Основная часть проекта межевания территории	
2	24-0223-Д/0001	Материалы по обоснованию проекта межевания территории	

СОДЕРЖАНИЕ

№ п/п	Наименование	Лист
1	Основная часть проекта межевания территории	
1.1	Основная часть	
	Состав проекта. Содержание	
	Пояснительная записка	3
1.1.1	Основные положения	3
1.1.2	Общая характеристика объекта	4
1.1.3	Описание предлагаемых проектных решений	5
1.1.4	Установление публичных сервитутов, обременений	37
1.1.5	Экспликация земельных участков фактического землепользования	38
	Экспликация формируемых земельных участков	68
	Ведомость координат поворотных точек формируемых земельных участков	101
	Ведомость координат поворотных точек, исправляемых и уточняемых земельных участков	150
	Графическая часть	
1.2.1	Чертеж уточняемых и исправляемых земельных участков М1:1000	217
1.2.2	Чертеж образуемых земельных участков М 1:1000	218
2	Материалы по обоснованию проекта межевания территории	
2.1	Материалы по обоснованию проекта межевания территории	219

Взам. инв. №	
Подп. и дата	
Инв. № подл.	

						24-0223-Д/0001	Лист
Изм.	Коп.уч.	Лист	№ док.	Подпись	Дата		2

Пояснительная записка

1.1.1 Основные положения

Проект межевания территории кадастрового квартала 02:31:190108, разработан в рамках выполнения договора субподряда на выполнение работ по разработке проекта межевания территории 04.03.2024 №24-0223-Д/0001, заключенный между председателем Мингараевым Азатом Сагитовичем и филиалом ППК «Роскадастр» по Республике Башкортостан.

Целью разработки проекта межевания территории является установление красных линий застроенной территории объекта работ; определение местоположения границ, образуемых и изменяемых земельных участков.

При подготовке проекта межевания была использована следующая нормативная документация:

- Градостроительный кодекс Российской Федерации от 29.12.2004 № 190-ФЗ;
- Земельный кодекс Российской Федерации от 25.10.2001 № 136-ФЗ;
- СП 42.13330.2016. Свод правил. Градостроительство. Планировка и застройка городских и сельских поселений. Актуализированная редакция СНиП 2.07.01-89;

При разработке проекта использованы следующие исходные данные:

- 1) Кадастровый план территории кадастрового квартала 02:31:000000 от 09.02.2024 № КУВИ-001/2024-42089667;
- 2) Кадастровый план территории кадастрового квартала 02:31:190108 от 31.01.2024 № КУВИ-001/2024-31476725.

1.1.2 Общая характеристика объекта проектирования

Проектируемая территория расположена в территории кадастрового квартала 02:31:190108, границы которого расположены в Подлубовском сельсовете Кармаскалинского района Республики Башкортостан, состоящая из двух частей, которые соединены дорогой, ориентированную в направлении северо-восток – юго-запад. Местоположение территории представлено на рисунке 1



Рис.1 Местоположение территории проектирования

Площадь территории в утвержденных границах проектирования составляет 12,08 га.

Граница территории в утвержденных границах проектирования является застроенной, имеется сложившееся землепользование, представлено в основном для ведения садоводства.

Проект межевания территории подготавливается для последующего выполнения комплексных кадастровых работ.

Территория проектирования не находится в границах территориальных зон.

В границах проектируемой территории сформированы: 176 земельных участка, в отношении которых допущены реестровые ошибки в определении местоположения границ, а также 3 земельных участка границы, которых не установлены в соответствии с требованиями действующего законодательства.

Подробная информация о земельных участках, расположенных в границах проектируемой территории, приведена в таблице 1 «Экспликация земельных участков фактического землепользования».

1.1.3 Описание предлагаемых проектных решений

С учетом произведенных измерений и результата анализа имеющихся документов об объектах недвижимости, расположенных в кадастровом квартале 02:31:190108 проектом межевания, предлагается:

1. Установить местоположение границ и площади земельных участков с кадастровыми номерами 02:31:190108:329, 02:31:190108:330, 02:31:190108:328, 02:31:190108:589, 02:31:190108:325, 02:31:190108:326, 02:31:190108:327, 02:31:190108:531, 02:31:190108:324, 02:31:190108:592, 02:31:190108:323, 02:31:190108:322, 02:31:190108:720, 02:31:190108:321, 02:31:190108:419, 02:31:190108:719, 02:31:000000:3443, 02:31:190108:320, 02:31:190108:533, 02:31:190108:3, 02:31:190108:593, 02:31:190108:367, 02:31:190108:565, 02:31:190108:564, 02:31:190108:375, 02:31:190108:317, 02:31:190108:337, 02:31:190108:402, 02:31:190108:336, 02:31:190108:380, 02:31:190108:383, 02:31:190108:418, 02:31:190108:335, 02:31:190108:334, 02:31:000000:3761, 02:31:190108:333, 02:31:190108:378, 02:31:000000:3444, 02:31:000000:3441, 02:31:190108:319, 02:31:190108:377, 02:31:190108:318, 02:31:000000:3424, 02:31:190108:595, 02:31:190108:340, 02:31:000000:3425, 02:31:190108:542, 02:31:190108:338, 02:31:190108:339, 02:31:190108:368, 02:31:190108:382, 02:31:190108:596, 02:31:190108:364, 02:31:190108:401, 02:31:190108:361, 02:31:190108:362, 02:31:190108:359, 02:31:190108:360, 02:31:190108:332, 02:31:190108:590, 02:31:190108:358, 02:31:190108:342, 02:31:190108:381, 02:31:190108:603, 02:31:190108:331, 02:31:190108:379, 02:31:190108:587, 02:31:190108:559, 02:31:190108:586, 02:31:190108:341, 02:31:190108:343, 02:31:190108:363, 02:31:190108:577, 02:31:000000:3387, 02:31:190108:416, 02:31:190108:562, 02:31:000000:3388, 02:31:190108:425, 02:31:190108:404, 02:31:190108:344, 02:31:190108:417, 02:31:190108:545, 02:31:000000:3106, 02:31:190108:576, 02:31:190108:403, 02:31:000000:3147, 02:31:190108:572, 02:31:190108:346, 02:31:190108:347, 02:31:190108:345, 02:31:190108:414, 02:31:190108:422, 02:31:190108:353, 02:31:000000:3429, 02:31:000000:3422, 02:31:190108:352, 02:31:190108:434, 02:31:190108:356, 02:31:190108:428, 02:31:190108:365, 02:31:190108:354, 02:31:190108:348, 02:31:190108:413, 02:31:190108:433, 02:31:190108:563, 02:31:190108:424, 02:31:190108:351, 02:31:190108:594, 02:31:190108:371, 02:31:190108:372, 02:31:190108:557, 02:31:190108:558, 02:31:190108:412, 02:31:190108:349, 02:31:190108:170, 02:31:190108:357, 02:31:190108:289, 02:31:190108:290, 02:31:190108:405, 02:31:190108:716, 02:31:190108:406, 02:31:190108:407, 02:31:190108:291, 02:31:190108:429, 02:31:190108:292, 02:31:190108:369, 02:31:190108:370, 02:31:190108:294, 02:31:190108:295, 02:31:190108:296, 02:31:190108:561, 02:31:190108:297, 02:31:190108:298, 02:31:190108:299, 02:31:190108:300, 02:31:190108:591, 02:31:190108:421, 02:31:190108:408, 02:31:190108:582, 02:31:190108:374, 02:31:190108:301, 02:31:190108:197, 02:31:190108:556, 02:31:190108:302, 02:31:190108:303, 02:31:190108:304, 02:31:190108:550, 02:31:190108:305, 02:31:190108:583, 02:31:190108:310, 02:31:190108:311, 02:31:190108:581, 02:31:190108:431, 02:31:190108:306, 02:31:190108:584, 02:31:190108:307, 02:31:190108:430, 02:31:190108:718, 02:31:190108:411, 02:31:190108:717, 02:31:190108:312, 02:31:190108:316, 02:31:190108:314, 02:31:190108:315, 02:31:190108:313, 02:31:190108:721, 02:31:190108:415, 02:31:190108:409, 02:31:190108:309, 02:31:190108:308, 02:31:190108:435, 02:31:190108:293, 02:31:000000:3408, 02:31:190108:350, 02:31:190108:423, 02:31:190108:432, 02:31:190108:426, 02:31:190108:427 в соответствии с фактическими границами на местности;

1.1. Исправить реестровую ошибку в местоположении границ земельного участка с кадастровым номером 02:31:190108:329 путем внесения уточненных координат в ЕГРН. Границы земельного участка, сведения о которых содержатся в ЕГРН не соответствуют фактическим границам земельного участка. Выявлен факт смещения границ земельного участка и несоответствие исторически сложившихся фактических границ земельного участка. Границы участка исправлены по ограждению между земельными участками. Площадь по ЕГРН составляет 577 кв. м. Исправленная площадь составила 635 кв.м.;

фактическим границам земельного участка. Выявлен факт смещения границ земельного участка и несоответствие исторически сложившихся фактических границ земельного участка. Границы участка исправлены по ограждению между земельными участками. Площадь по ЕГРН составляет 475 кв. м. Исправленная площадь составила 474 кв.м.

1.112. Исправить реестровую ошибку в местоположении границ земельного участка с кадастровым номером 02:31:190108:558 путем внесения уточненных координат в ЕГРН. Границы земельного участка, сведения о которых содержатся в ЕГРН не соответствуют фактическим границам земельного участка. Выявлен факт смещения границ земельного участка и несоответствие исторически сложившихся фактических границ земельного участка. Границы участка исправлены по ограждению между земельными участками. Площадь по ЕГРН составляет 433 кв. м. Исправленная площадь составила 435 кв.м.

1.113. Исправить реестровую ошибку в местоположении границ земельного участка с кадастровым номером 02:31:190108:412 путем внесения уточненных координат в ЕГРН. Границы земельного участка, сведения о которых содержатся в ЕГРН не соответствуют фактическим границам земельного участка. Выявлен факт смещения границ земельного участка и несоответствие исторически сложившихся фактических границ земельного участка. Границы участка исправлены по ограждению между земельными участками. Площадь по ЕГРН составляет 470 кв. м. Исправленная площадь составила 475 кв.м.

1.114. Исправить реестровую ошибку в местоположении границ земельного участка с кадастровым номером 02:31:190108:349 путем внесения уточненных координат в ЕГРН. Границы земельного участка, сведения о которых содержатся в ЕГРН не соответствуют фактическим границам земельного участка. Выявлен факт смещения границ земельного участка и несоответствие исторически сложившихся фактических границ земельного участка. Границы участка исправлены по ограждению между земельными участками. Площадь по ЕГРН составляет 487 кв. м. Исправленная площадь составила 499 кв.м.

1.115. Уточнить местоположение границы и площади земельного участка с кадастровым номером 02:31:190108:170. Границы сформированы по фактическому землепользованию, а также закреплены на местности объектом искусственного происхождения (забором), с учетом объектов недвижимости, находящихся на земельном участке. Декларированная площадь по сведениям ЕГРН 500 кв.м. Исправленная площадь увеличилась не более чем на предельный минимальный размер и составила 550 кв.м

1.116. Исправить реестровую ошибку в местоположении границ земельного участка с кадастровым номером 02:31:190108:357 путем внесения уточненных координат в ЕГРН. Границы земельного участка, сведения о которых содержатся в ЕГРН не соответствуют фактическим границам земельного участка. Выявлен факт смещения границ земельного участка и несоответствие исторически сложившихся фактических границ земельного участка. Границы участка исправлены по ограждению между земельными участками. Площадь по ЕГРН составляет 578 кв. м. Исправленная площадь составила 576 кв.м.

1.117. Исправить реестровую ошибку в местоположении границ земельного участка с кадастровым номером 02:31:190108:289 путем внесения уточненных координат в ЕГРН. Границы земельного участка, сведения о которых содержатся в ЕГРН не соответствуют фактическим границам земельного участка. Выявлен факт смещения границ земельного участка и несоответствие исторически сложившихся фактических границ земельного участка. Границы участка исправлены по ограждению между земельными участками. Площадь по ЕГРН составляет 586 кв. м. Исправленная площадь составила 645 кв.м.

1.118. Исправить реестровую ошибку в местоположении границ земельного участка с кадастровым номером 02:31:190108:290 путем внесения уточненных координат в ЕГРН. Границы земельного участка, сведения о которых содержатся в ЕГРН не соответствуют фактическим границам земельного участка. Выявлен факт смещения границ земельного участка и несоответствие исторически сложившихся фактических границ земельного участка. Границы участка исправлены по ограждению между земельными участками. Площадь по ЕГРН составляет 544 кв. м. Исправленная площадь составила 536 кв.м.

участка. Границы участка исправлены по ограждению между земельными участками. Площадь по ЕГРН составляет 1341 кв. м. Исправленная площадь составила 1215 кв.м.

1.141. Исправить реестровую ошибку в местоположении границ земельного участка с кадастровым номером 02:31:190108:301 путем внесения уточненных координат в ЕГРН. Границы земельного участка, сведения о которых содержатся в ЕГРН не соответствуют фактическим границам земельного участка. Выявлен факт смещения границ земельного участка и несоответствие исторически сложившихся фактических границ земельного участка. Границы участка исправлены по ограждению между земельными участками. Площадь по ЕГРН составляет 740 кв. м. Исправленная площадь составила 746 кв.м.

1.142. Уточнить местоположение границы и площади земельного участка с кадастровым номером 02:31:190108:197. Границы сформированы по фактическому землепользованию, а также закреплены на местности объектом искусственного происхождения (забором), с учетом объектов недвижимости, находящихся на земельном участке. Декларированная площадь по сведениям ЕГРН 500 кв.м. Исправленная площадь увеличилась не более чем на предельный минимальный размер и составила 541 кв.м.

1.143. Исправить реестровую ошибку в местоположении границ земельного участка с кадастровым номером 02:31:190108:556 путем внесения уточненных координат в ЕГРН. Границы земельного участка, сведения о которых содержатся в ЕГРН не соответствуют фактическим границам земельного участка. Выявлен факт смещения границ земельного участка и несоответствие исторически сложившихся фактических границ земельного участка. Границы участка исправлены по ограждению между земельными участками. Площадь по ЕГРН составляет 884 кв. м. Исправленная площадь составила 939 кв.м.

1.144. Исправить реестровую ошибку в местоположении границ земельного участка с кадастровым номером 02:31:190108:302 путем внесения уточненных координат в ЕГРН. Границы земельного участка, сведения о которых содержатся в ЕГРН не соответствуют фактическим границам земельного участка. Выявлен факт смещения границ земельного участка и несоответствие исторически сложившихся фактических границ земельного участка. Границы участка исправлены по ограждению между земельными участками. Площадь по ЕГРН составляет 878 кв. м. Исправленная площадь составила 874 кв.м.

1.145. Исправить реестровую ошибку в местоположении границ земельного участка с кадастровым номером 02:31:190108:303 путем внесения уточненных координат в ЕГРН. Границы земельного участка, сведения о которых содержатся в ЕГРН не соответствуют фактическим границам земельного участка. Выявлен факт смещения границ земельного участка и несоответствие исторически сложившихся фактических границ земельного участка. Границы участка исправлены по ограждению между земельными участками. Площадь по ЕГРН составляет 610 кв. м. Исправленная площадь составила 627 кв.м.

1.146. Исправить реестровую ошибку в местоположении границ земельного участка с кадастровым номером 02:31:190108:304 путем внесения уточненных координат в ЕГРН. Границы земельного участка, сведения о которых содержатся в ЕГРН не соответствуют фактическим границам земельного участка. Выявлен факт смещения границ земельного участка и несоответствие исторически сложившихся фактических границ земельного участка. Границы участка исправлены по ограждению между земельными участками. Площадь по ЕГРН составляет 683 кв. м. Исправленная площадь составила 667 кв.м.

1.147. Исправить реестровую ошибку в местоположении границ земельного участка с кадастровым номером 02:31:190108:550 путем внесения уточненных координат в ЕГРН. Границы земельного участка, сведения о которых содержатся в ЕГРН не соответствуют фактическим границам земельного участка. Выявлен факт смещения границ земельного участка и несоответствие исторически сложившихся фактических границ земельного участка. Границы участка исправлены по ограждению между земельными участками. Площадь по ЕГРН составляет 615 кв. м. Исправленная площадь составила 592 кв.м.

1.148. Исправить реестровую ошибку в местоположении границ земельного участка с кадастровым номером 02:31:190108:305 путем внесения уточненных координат в ЕГРН.

фактическим границам земельного участка. Выявлен факт смещения границ земельного участка и несоответствие исторически сложившихся фактических границ земельного участка. Границы участка исправлены по ограждению между земельными участками. Площадь по ЕГРН составляет 688 кв. м. Исправленная площадь составила 730 кв.м.

1.171. Исправить реестровую ошибку в местоположении границ земельного участка с кадастровым номером 02:31:190108:435 путем внесения уточненных координат в ЕГРН. Границы земельного участка, сведения о которых содержатся в ЕГРН не соответствуют фактическим границам земельного участка. Выявлен факт смещения границ земельного участка и несоответствие исторически сложившихся фактических границ земельного участка. Границы участка исправлены по ограждению между земельными участками. Площадь по ЕГРН составляет 819 кв. м. Исправленная площадь составила 901 кв.м.

1.172. Исправить реестровую ошибку в местоположении границ земельного участка с кадастровым номером 02:31:190108:293 путем внесения уточненных координат в ЕГРН. Границы земельного участка, сведения о которых содержатся в ЕГРН не соответствуют фактическим границам земельного участка. Выявлен факт смещения границ земельного участка и несоответствие исторически сложившихся фактических границ земельного участка. Границы участка исправлены по ограждению между земельными участками. Площадь по ЕГРН составляет 611 кв. м. Исправленная площадь составила 672 кв.м.

1.173. Исправить реестровую ошибку в местоположении границ земельного участка с кадастровым номером 02:31:000000:3408 путем внесения уточненных координат в ЕГРН. Границы земельного участка, сведения о которых содержатся в ЕГРН не соответствуют фактическим границам земельного участка. Выявлен факт смещения границ земельного участка и несоответствие исторически сложившихся фактических границ земельного участка. Границы участка исправлены по ограждению между земельными участками. Площадь по ЕГРН составляет 1480 кв. м. Исправленная площадь составила 1462 кв.м.

1.174. Исправить реестровую ошибку в местоположении границ земельного участка с кадастровым номером 02:31:190108:350 путем внесения уточненных координат в ЕГРН. Границы земельного участка, сведения о которых содержатся в ЕГРН не соответствуют фактическим границам земельного участка. Выявлен факт смещения границ земельного участка и несоответствие исторически сложившихся фактических границ земельного участка. Границы участка исправлены по ограждению между земельными участками. Площадь по ЕГРН составляет 775 кв. м. Исправленная площадь составила 752 кв.м.

1.175. Исправить реестровую ошибку в местоположении границ земельного участка с кадастровым номером 02:31:190108:423 путем внесения уточненных координат в ЕГРН. Границы земельного участка, сведения о которых содержатся в ЕГРН не соответствуют фактическим границам земельного участка. Выявлен факт смещения границ земельного участка и несоответствие исторически сложившихся фактических границ земельного участка. Границы участка исправлены по ограждению между земельными участками. Площадь по ЕГРН составляет 561 кв. м. Исправленная площадь составила 562 кв.м.

1.176. Исправить реестровую ошибку в местоположении границ земельного участка с кадастровым номером 02:31:190108:432 путем внесения уточненных координат в ЕГРН. Границы земельного участка, сведения о которых содержатся в ЕГРН не соответствуют фактическим границам земельного участка. Выявлен факт смещения границ земельного участка и несоответствие исторически сложившихся фактических границ земельного участка. Границы участка исправлены по ограждению между земельными участками. Площадь по ЕГРН составляет 643 кв. м. Исправленная площадь составила 922 кв.м.

1.177. Уточнить местоположение границы и площади земельного участка с кадастровым номером 02:31:000000:2971. Границы сформированы по фактическому землепользованию, а также закреплены на местности объектом искусственного происхождения (забором), с учетом объектов недвижимости, находящихся на земельном

участке. Декларированная площадь по сведениям ЕГРН 201983 кв.м. Исправленная площадь составила 120817 кв.м.

1.178. Исправить реестровую ошибку в местоположении границ земельного участка с кадастровым номером 02:31:190108:427 путем внесения уточненных координат в ЕГРН. Границы земельного участка, сведения о которых содержатся в ЕГРН не соответствуют фактическим границам земельного участка. Выявлен факт смещения границ земельного участка и несоответствие исторически сложившихся фактических границ земельного участка. Границы участка исправлены по ограждению между земельными участками. Площадь по ЕГРН составляет 469 кв. м. Площадь не изменилась и составила 469 кв.м.

1.179. Исправить реестровую ошибку в местоположении границ земельного участка с кадастровым номером 02:31:190108:426 путем внесения уточненных координат в ЕГРН. Границы земельного участка, сведения о которых содержатся в ЕГРН не соответствуют фактическим границам земельного участка. Выявлен факт смещения границ земельного участка и несоответствие исторически сложившихся фактических границ земельного участка. Границы участка исправлены по ограждению между земельными участками. Площадь по ЕГРН составляет 536 кв. м. Площадь не изменилась и составила 536 кв.м.

2) Образовать 111 земельных участков, способом раздел с измененным:

- :ЗУ1-:ЗУ107 с видом разрешенного использования «Ведение садоводства»
:ЗУ108-:ЗУ110 с видом разрешенного использования «Коммунальное обслуживание»;
:ЗУ111 с видом разрешенного использования «Земельные участки общего назначения».

2.1. Образование земельного участка путем раздела с измененным земельного участка с кадастровым номером 02:31:000000:2971:ЗУ1, находящегося в государственной собственности. Площадь образуемого участка составляет 1171 кв.м.

2.2. Образование земельного участка путем раздела с измененным земельного участка с кадастровым номером 02:31:000000:2971:ЗУ2, находящегося в государственной собственности. Площадь образуемого участка составляет 534 кв.м.

2.3. Образование земельного участка путем раздела с измененным земельного участка с кадастровым номером 02:31:000000:2971:ЗУ3, находящегося в государственной собственности. Площадь образуемого участка составляет 1028 кв.м.

2.4. Образование земельного участка путем раздела с измененным земельного участка с кадастровым номером 02:31:000000:2971:ЗУ4, находящегося в государственной собственности. Площадь образуемого участка составляет 778 кв.м.

2.5. Образование земельного участка путем раздела с измененным земельного участка с кадастровым номером 02:31:000000:2971:ЗУ5, находящегося в государственной собственности. Площадь образуемого участка составляет 1034 кв.м.

2.6. Образование земельного участка путем раздела с измененным земельного участка с кадастровым номером 02:31:000000:2971:ЗУ6, находящегося в государственной собственности. Площадь образуемого участка составляет 518 кв.м.

2.7. Образование земельного участка путем раздела с измененным земельного участка с кадастровым номером 02:31:000000:2971:ЗУ7, находящегося в государственной собственности. Площадь образуемого участка составляет 643 кв.м.

2.8. Образование земельного участка путем раздела с измененным земельного участка с кадастровым номером 02:31:000000:2971:ЗУ8, находящегося в государственной собственности. Площадь образуемого участка составляет 626 кв.м.

2.9. Образование земельного участка путем раздела с измененным земельного участка с кадастровым номером 02:31:000000:2971:ЗУ9, находящегося в государственной собственности. Площадь образуемого участка составляет 532 кв.м.

2.10. Образование земельного участка путем раздела с измененным земельного участка с кадастровым номером 02:31:000000:2971:ЗУ10, находящегося в государственной собственности. Площадь образуемого участка составляет 909 кв.м.

поворотных точек границ формируемых земельных участков» и в таблице 4 «Ведомость координат поворотных точек границ исправляемых и уточняемых земельных участков », графическая часть отображена на чертеже межевания территории.

1.1.4 Установление публичных сервитутов, обременений

В пределах территории кадастрового квартала 02:31:190108 объекты культурного наследия, включенные в единый государственный реестр, либо выявленные объекты культурного наследия отсутствуют, также в пределах проектируемой территории имеется лесничество 02:00-6.817. Проектируемая территория не входит в границы особо охраняемых природных территорий.

Проектом межевания установление публичных сервитутов в границах проектируемой территории не предусмотрено.

В границах проектируемой территории расположены инженерные сети (линии электропередачи).

1.1.5 Экспликация земельных участков фактического землепользования

Таблица 1

№	Кадастровый номер (обозначение) земельного участка	Адрес (местоположение) земельного участка	Вид права	Вид разрешенного использования	Площадь по документу, кв.м.	Площадь ЗУ по ПМТ, кв.м.	Вид кадастровых работ (уточнение местоположения границ/исправление реестровой ошибки)
1	02:31:000000:3106	Республика Башкортостан, р-н Кармаскалинский, с/с Подлубовский, СНТ Муравей, уч 115	Собственность	для ведения садоводства	505	506	Исправление реестровой ошибки
2	02:31:000000:3147	Республика Башкортостан, р-н Кармаскалинский, с/с Подлубовский, СНТ Муравей, уч 131	Собственность	для ведения садоводства	587	617	Исправление реестровой ошибки
3	02:31:000000:3408	Республика Башкортостан, р-н Кармаскалинский, тер. СНТ Муравей, уч. 16"м"	Собственность	Ведение садоводства	1480	1462	Исправление реестровой ошибки
4	02:31:000000:3422	Республика Башкортостан, р-н Кармаскалинский, с/с Подлубовский, снт Муравей, уч 25м	Собственность	для ведения садоводства	457	460	Исправление реестровой ошибки

5	02:31:000000:3424	Республика Башкортостан, р-н Кармаскалинский, с/с Поддубовский, снт Муравей, уч 39	Собственность	для ведения садоводства	660	674	Исправление реестровой ошибки
6	02:31:000000:3443	Республика Башкортостан, р-н. Кармаскалинский, тер. СНТ Муравей, уч. 21	Собственность	для ведения садоводства	582	650	Исправление реестровой ошибки
7	02:31:000000:3444	Республика Башкортостан, р-н. Кармаскалинский, с/с. Поддубовский, тер. СНТ Муравей, уч. 46	Собственность	Ведение садоводства	500	550	Исправление реестровой ошибки
8	02:31:000000:3761	Республика Башкортостан, Кармаскалинский район, Поддубовский сельсовет, СНТ Муравей, уч. 52	Собственность	Ведение садоводства	531	580	Исправление реестровой ошибки
9	02:31:190108:170	Республика Башкортостан, Кармаскалинский район, СП Поддубовский сельсовет, СНТ "Муравей", уч. № 170	Собственность	для ведения садоводства	500	550	Уточнение местоположения границ
10	02:31:190108:3	Республика Башкортостан, Кармаскалинский р-н, к/с "Муравей", уч. № 25	Собственность	для ведения садоводства	1005	1025	Исправление реестровой ошибки
11	02:31:190108:317	Башкортостан респ, р-н Кармаскалинский, с/с Поддубовский, СНТ	Собственность	для ведения садоводства	463	509	Исправление реестровой ошибки

		"Муравей", уч. №35					
12	02:31:190108:318	Республика Башкортостан, р-н Кармаскалинский, с/с Подлубовский, СНТ "Муравей", уч. №40	Собственность	для ведения садоводства	644	644	Исправление реестровой ошибки
13	02:31:190108:357	Башкортостан респ, р-н Кармаскалинский, с/с Старомусинский, СНТ "Муравей", уч. № 167	Собственность	Для ведение садоводства	578	576	Исправление реестровой ошибки
14	02:31:190108:382	Башкортостан респ, р-н Кармаскалинский, с/с Подлубовский, СНТ "Муравей", уч. 109	Собственность	для ведения садоводства	1013	1018	Исправление реестровой ошибки
15	02:31:190108:421	Республика Башкортостан, Кармаскалинский р-н, с/с Подлубовский, тер СНТ Муравей, уч 251а	Собственность	для ведения садоводства	591	591	Исправление реестровой ошибки
16	02:31:190108:428	Республика Башкортостан, Кармаскалинский р-н, с/с Подлубовский, тер СНТ Муравей, уч 68 м	Собственность	для ведения садоводства	1029	1025	Исправление реестровой ошибки

17	02:31:190108:431	Республика Башкортостан, Кармаскалинский р-н, с/с Подлубовский, тер СНТ Муравей, уч 219	Собственность	для ведения садоводства	769	793	Исправление реестровой ошибки
18	02:31:190108:572	Республика Башкортостан, р- н Кармаскалинский, с/с Подлубовский, СНТ Муравей, уч 240	Собственность	для ведения садоводства	502	529	Исправление реестровой ошибки
19	02:31:190108:576	Республика Башкортостан, р- н Кармаскалинский, с/с Подлубовский, СНТ "Муравей" уч. №127	Собственность	для ведения садоводства	601	592	Исправление реестровой ошибки
20	02:31:190108:577	Республика Башкортостан, р- н Кармаскалинский, с/с Подлубовский, СНТ "Муравей" уч. №103	Собственность	для ведения садоводства	552	516	Исправление реестровой ошибки
21	02:31:190108:581	Республика Башкортостан, р- н Кармаскалинский, с/с Подлубовский, СНТ Муравей, уч 220	Собственность	для ведения садоводства	622	611	Исправление реестровой ошибки
22	02:31:190108:582	Республика Башкортостан, р- н Кармаскалинский, с/с Подлубовский, СНТ Муравей, уч 252	Общая долевая собственность	для ведения садоводства	755	823	Исправление реестровой ошибки

23	02:31:190108:583	Республика Башкортостан, р-н Кармаскалинский, с/с Подлубовский, СНТ Муравей, уч 215	Общая долевая собственность	для ведения садоводства	641	646	Исправление реестровой ошибки
24	02:31:190108:584	Республика Башкортостан, р-н Кармаскалинский, с/с Подлубовский, СНТ Муравей, уч 227	Собственность	для ведения садоводства	640	584	Исправление реестровой ошибки
25	02:31:190108:586	Республика Башкортостан, Кармаскалинский район, сельское поселение Подлубовский сельсовет, СНТ "Муравей", уч. 72	Собственность	для ведения садоводства	750	791	Исправление реестровой ошибки
26	02:31:190108:587	Республика Башкортостан, Кармаскалинский район, сельское поселение Подлубовский сельсовет, СНТ "Муравей", уч. 67	Собственность	для ведения садоводства	620	785	Исправление реестровой ошибки
27	02:31:190108:590	Республика Башкортостан, р-н Кармаскалинский, с/с Подлубовский, СНТ "Муравей", уч.77	Собственность	для ведения садоводства	708	684	Исправление реестровой ошибки

28	02:31:190108:592	Республика Башкортостан, р-н Кармаскалинский, с/с Подлубовский, СНТ "Муравей", уч.12	Собственность	для ведения садоводства	886	975	Исправление реестровой ошибки
29	02:31:190108:594	Республика Башкортостан, р-н Кармаскалинский, СНТ Муравей, участок 17М	Собственность	Для ведения гражданами садоводства и огородничества	521	522	Исправление реестровой ошибки
30	02:31:190108:595	Республика Башкортостан, р-н Кармаскалинский, с/с Подлубовский, СНТ "Муравей", уч.38	Собственность	для ведения садоводства	642	631	Исправление реестровой ошибки
31	02:31:190108:603	Республика Башкортостан, Кармаскалинский район, СП Подлубовский сельсовет, СНТ "Муравей", уч. №74	Собственность	Ведение садоводства	873	873	Исправление реестровой ошибки
32	02:31:190108:716	Республика Башкортостан, Кармаскалинский район, с/с Подлубовский, СНТ «Муравей», участок № 156	Собственность	Ведение садоводства	488	537	Исправление реестровой ошибки
33	02:31:190108:717	Республика Башкортостан, Кармаскалинский район, СП Подлубовский сельсовет, СНТ Муравей, уч.234	Собственность	Ведение садоводства	586	544	Исправление реестровой ошибки

34	02:31:190108:718	Республика Башкортостан, Кармаскалинский район, СП Подлубовский сельсовет, СНТ Муравей, уч. 234А	Собственность	Под коллективный сад	105	111	Исправление реестровой ошибки
35	02:31:190108:719	Республика Башкортостан, Кармаскалинский район, Подлубовский сельсовет, СНТ "Муравей", уч. № 20	Собственность	Ведение садоводства	513	518	Исправление реестровой ошибки
36	02:31:190108:721	Республика Башкортостан, Кармаскалинский район, Подлубовский сельсовет, СНТ Муравей, уч 238	Собственность	Для ведения садоводства	684	706	Исправление реестровой ошибки
37	02:31:000000:3387	Республика Башкортостан, Кармаскалинский район, с/с Подлубовский, СНТ "Муравей", уч. № 101	Собственность	для ведения садоводства	500	514	Исправление реестровой ошибки
38	02:31:000000:3388	Республика Башкортостан, Кармаскалинский район, с/с Подлубовский, СНТ "Муравей", уч. № 99	Собственность	для ведения садоводства	488	497	Исправление реестровой ошибки
39	02:31:000000:3425	Республика Башкортостан, р- н Кармаскалинский, с/с Подлубовский, СНТ "Муравей", участок 139	Собственность	Ведение садоводства	460	463	Исправление реестровой ошибки

40	02:31:000000:3429	Республика Башкортостан, р-н Кармаскалинский, с/с Подлубовский, СНТ "Муравей", участок 30м	Собственность	Ведение садоводства	470	458	Исправление реестровой ошибки
41	02:31:000000:3441	Республика Башкортостан, р-н Кармаскалинский, с/с Подлубовский, СНТ "Муравей", участок 45	Собственность	Ведение садоводства	514	695	Исправление реестровой ошибки
42	02:31:190108:591	Республика Башкортостан, р-н Кармаскалинский, с/с Подлубовский, СНТ "Муравей", уч. 193	Собственность	для ведения садоводства	571	628	Исправление реестровой ошибки
43	02:31:190108:720	Республика Башкортостан, р-н Кармаскалинский, с/с Подлубовский, СНТ "Муравей", участок №17	Собственность	Ведение садоводства	529	509	Исправление реестровой ошибки
44	02:31:190108:432	Республика Башкортостан, Кармаскалинский р-н, с/с Подлубовский, тер СНТ Муравей, уч 171	Собственность	Для ведения садоводства	643	922	Исправление реестровой ошибки
45	02:31:190108:289	Башкортостан респ, р-н Кармаскалинский, с/с Подлубовский, СНТ "Муравей", уч. №164	Собственность	Для ведения садоводства	586	645	Исправление реестровой ошибки

46	02:31:190108:291	Башкортостан респ, р-н Кармаскалинский, с/с Подлубовский, СНТ "Муравей", уч. №146	Собственность	Для ведения садоводства	553	555	Исправление реестровой ошибки
47	02:31:190108:292	Башкортостан респ, р-н Кармаскалинский, с/с Подлубовский, СНТ "Муравей", уч. №141	Собственность	Для ведения садоводства	1169	1167	Исправление реестровой ошибки
48	02:31:190108:293	Башкортостан респ, р-н Кармаскалинский, с/с Подлубовский, СНТ "Муравей", уч. №143	Собственность	Для ведения садоводства	611	672	Исправление реестровой ошибки
49	02:31:190108:369	Башкортостан респ, р-н Кармаскалинский, с/с Подлубовский, СНТ "Муравей", уч.175	Собственность	Для ведения садоводства	646	711	Исправление реестровой ошибки
50	02:31:190108:370	Башкортостан респ, р-н Кармаскалинский, с/с Подлубовский, СНТ "Муравей", уч.177	Собственность	Для ведения садоводства	665	652	Исправление реестровой ошибки
51	02:31:190108:405	Республика Башкортостан, Кармаскалинский р-н, с/с Подлубовский, снт "Муравей", уч 159	Собственность	Для ведения садоводства	659	725	Исправление реестровой ошибки

52	02:31:190108:406	Республика Башкортостан, Кармаскалинский р-н, с/с Подлубовский, СНТ "Муравей", уч 153	Собственность	Для ведения садоводства	1146	1261	Исправление реестровой ошибки
53	02:31:190108:407	Республика Башкортостан, Кармаскалинский р-н, с/с Подлубовский, СНТ "Муравей", уч 152	Собственность	Для ведения садоводства	605	579	Исправление реестровой ошибки
54	02:31:190108:429	Республика Башкортостан, Кармаскалинский р-н, с/с Подлубовский, тер СНТ Муравей, уч 145	Собственность	Для ведения садоводства	559	553	Исправление реестровой ошибки
55	02:31:190108:294	Башкортостан респ, р-н Кармаскалинский, с/с Подлубовский, СНТ "Муравей", уч. №179	Собственность	Для ведения садоводства	659	681	Исправление реестровой ошибки
56	02:31:190108:295	Башкортостан респ, р-н Кармаскалинский, с/с Подлубовский, СНТ "Муравей", уч. №180	Собственность	Для ведения садоводства	686	674	Исправление реестровой ошибки
57	02:31:190108:296	Башкортостан респ, р-н Кармаскалинский, с/с Подлубовский, СНТ "Муравей", уч. №181	Собственность	Для ведения садоводства	712	711	Исправление реестровой ошибки

58	02:31:190108:297	Башкортостан респ, р-н Кармаскалинский, с/с Подлубовский, СНТ "Муравей", уч. №184	Собственность	Для ведения садоводства	775	733	Исправление реестровой ошибки
59	02:31:190108:298	Башкортостан респ, р-н Кармаскалинский, с/с Подлубовский, СНТ "Муравей", уч. №185	Собственность	Для ведения садоводства	601	661	Исправление реестровой ошибки
60	02:31:190108:299	Башкортостан респ, р-н Кармаскалинский, с/с Подлубовский, СНТ "Муравей", уч. №187	Собственность	Для ведения садоводства	761	793	Исправление реестровой ошибки
61	02:31:190108:561	Республика Башкортостан, р-н Кармаскалинский, с/с Подлубовский, СНТ "Муравей", уч.182	Собственность	Для ведения садоводства	799	815	Исправление реестровой ошибки
62	02:31:190108:300	Башкортостан респ, р-н Кармаскалинский, с/с Подлубовский, СНТ "Муравей", уч. №192	Собственность	Для ведения садоводства	627	647	Исправление реестровой ошибки
63	02:31:190108:301	Башкортостан респ, р-н Кармаскалинский, с/с Подлубовский, СНТ "Муравей", уч. №196	Собственность	Для ведения садоводства	740	746	Исправление реестровой ошибки

64	02:31:190108:302	Башкортостан респ, р-н Кармаскалинский, с/с Подлубовский, СНТ "Муравей", уч. №203	Собственность	Для ведения садоводства	878	874	Исправление реестровой ошибки
65	02:31:190108:303	Башкортостан респ, р-н Кармаскалинский, с/с Подлубовский, СНТ "Муравей", уч. №206	Собственность	Для ведения садоводства	610	627	Исправление реестровой ошибки
66	02:31:190108:304	Башкортостан респ, р-н Кармаскалинский, с/с Подлубовский, СНТ "Муравей", уч. №207	Собственность	Для ведения садоводства	683	667	Исправление реестровой ошибки
67	02:31:190108:374	Башкортостан респ, р-н Кармаскалинский, с/с Подлубовский, СНТ "Муравей", уч. 195	Собственность	Для ведения садоводства	1341	1215	Исправление реестровой ошибки
68	02:31:190108:408	Республика Башкортостан, Кармаскалинский р-н, с/с Подлубовский, снт "Муравей", уч 251	Собственность	Для ведения садоводства	406	406	Исправление реестровой ошибки
69	02:31:190108:556	Республика Башкортостан, р-н Кармаскалинский, с/с Подлубовский, СНТ "Муравей", уч. 253	Собственность	Для ведения садоводства	884	939	Исправление реестровой ошибки
70	02:31:190108:197	Республика Башкортостан,	Собственность	Для ведения	500	541	Уточнение

		Кармаскалинский р-н, СНТ Муравей снт, уч 197		садоводства			местоположения границ
71	02:31:190108:290	Башкортостан респ, р-н Кармаскалинский, с/с Подлубовский, СНТ "Муравей", уч. №163	Собственность	Для ведения садоводства	544	536	Исправление реестровой ошибки
72	02:31:190108:305	Башкортостан респ, р-н Кармаскалинский, с/с Подлубовский, СНТ "Муравей", уч. №214	Собственность	Для ведения садоводства	610	606	Исправление реестровой ошибки
73	02:31:190108:306	Башкортостан респ, р-н Кармаскалинский, с/с Подлубовский, СНТ "Муравей", уч. №226	Собственность	Для ведения садоводства	581	566	Исправление реестровой ошибки
74	02:31:190108:307	Башкортостан респ, р-н Кармаскалинский, с/с Подлубовский, СНТ "Муравей", уч. №232	Собственность	Для ведения садоводства	603	612	Исправление реестровой ошибки
75	02:31:190108:308	Башкортостан респ, р-н Кармаскалинский, с/с Подлубовский, СНТ "Муравей", уч. №236	Собственность	Для ведения садоводства	688	730	Исправление реестровой ошибки
76	02:31:190108:309	Башкортостан респ, р-н Кармаскалинский, с/с	Собственность	Для ведения садоводства	999	906	Исправление реестровой ошибки

		Подлубовский, СНТ "Муравей", уч. №239					
77	02:31:190108:310	Башкортостан респ, р-н Кармаскалинский, с/с Подлубовский, СНТ "Муравей", уч. №216	Собственность	Для ведения садоводства	678	662	Исправление реестровой ошибки
78	02:31:190108:311	Башкортостан респ, р-н Кармаскалинский, с/с Подлубовский, СНТ "Муравей", уч. №222	Собственность	Для ведения садоводства	601	609	Исправление реестровой ошибки
79	02:31:190108:312	Башкортостан респ, р-н Кармаскалинский, с/с Подлубовский, СНТ "Муравей", уч. №229	Собственность	Для ведения садоводства	727	786	Исправление реестровой ошибки
80	02:31:190108:313	Башкортостан респ, р-н Кармаскалинский, с/с Подлубовский, СНТ "Муравей", уч. №217	Собственность	Для ведения садоводства	1469	1612	Исправление реестровой ошибки
81	02:31:190108:314	Башкортостан респ, р-н Кармаскалинский, с/с Подлубовский, СНТ "Муравей", уч. №223	Собственность	Для ведения садоводства	598	651	Исправление реестровой ошибки
82	02:31:190108:315	Башкортостан респ, р-н Кармаскалинский, с/с Подлубовский, СНТ	Собственность	Для ведения садоводства	915	914	Исправление реестровой ошибки

		"Муравей", уч. №224					
83	02:31:190108:316	Башкортостан респ, р-н Кармаскалинский, с/с Подлубовский, СНТ "Муравей", уч. №231	Собственность	Для ведения садоводства	819	772	Исправление реестровой ошибки
84	02:31:190108:319	Башкортостан респ, р-н Кармаскалинский, с/с Подлубовский, СНТ "Муравей", уч. №44	Собственность	Для ведения садоводства	609	597	Исправление реестровой ошибки
85	02:31:190108:320	Башкортостан респ, р-н Кармаскалинский, с/с Подлубовский, СНТ "Муравей", уч. №22	Собственность	Для ведения садоводства	728	718	Исправление реестровой ошибки
86	02:31:190108:321	Башкортостан респ, р-н Кармаскалинский, с/с Подлубовский, СНТ "Муравей", уч. №18	Собственность	Для ведения садоводства	715	715	Исправление реестровой ошибки
87	02:31:190108:322	Башкортостан респ, р-н Кармаскалинский, с/с Подлубовский, СНТ "Муравей", уч. №16	Собственность	Для ведения садоводства	764	773	Исправление реестровой ошибки

88	02:31:190108:323	Башкортостан респ, р-н Кармаскалинский, с/с Подлубовский, СНТ "Муравей", уч. №14	Собственность	Для ведения садоводства	508	530	Исправление реестровой ошибки
89	02:31:190108:324	Башкортостан респ, р-н Кармаскалинский, с/с Подлубовский, СНТ "Муравей", уч. №11	Собственность	Для ведения садоводства	505	535	Исправление реестровой ошибки
90	02:31:190108:325	Башкортостан респ, р-н Кармаскалинский, с/с Подлубовский, СНТ "Муравей", уч. №7	Собственность	Для ведения садоводства	595	760	Исправление реестровой ошибки
91	02:31:190108:326	Башкортостан респ, р-н Кармаскалинский, с/с Подлубовский, СНТ "Муравей", уч. №8	Собственность	Для ведения садоводства	526	520	Исправление реестровой ошибки
92	02:31:190108:327	Башкортостан респ, р-н Кармаскалинский, с/с Подлубовский, СНТ "Муравей", уч. №9	Собственность	Для ведения садоводства	670	669	Исправление реестровой ошибки
93	02:31:190108:328	Башкортостан респ, р-н Кармаскалинский, с/с Подлубовский, СНТ "Муравей", уч. №4	Собственность	Для ведения садоводства	767	771	Исправление реестровой ошибки

94	02:31:190108:329	Башкортостан респ, р-н Кармаскалинский, с/с Подлубовский, СНТ "Муравей", уч. №2	Собственность	Для ведения садоводства	577	635	Исправление реестровой ошибки
95	02:31:190108:330	Башкортостан респ, р-н Кармаскалинский, с/с Подлубовский, СНТ "Муравей", уч. №3	Собственность	Для ведения садоводства	774	774	Исправление реестровой ошибки
96	02:31:190108:331	Башкортостан респ, р-н Кармаскалинский, с/с Подлубовский, СНТ "Муравей", уч. №62	Собственность	Для ведения садоводства	575	575	Исправление реестровой ошибки
97	02:31:190108:332	Башкортостан респ, р-н Кармаскалинский, с/с Подлубовский, СНТ "Муравей", уч. №76	Собственность	Для ведения садоводства	408	449	Исправление реестровой ошибки
98	02:31:190108:333	Башкортостан респ, р-н Кармаскалинский, с/с Подлубовский, СНТ "Муравей", уч. №51	Собственность	Для ведения садоводства	513	685	Исправление реестровой ошибки
99	02:31:190108:334	Башкортостан респ, р-н Кармаскалинский, с/с Подлубовский, СНТ "Муравей", уч. №53	Собственность	Для ведения садоводства	511	512	Исправление реестровой ошибки

100	02:31:190108:335	Башкортостан респ, р-н Кармаскалинский, с/с Подлубовский, СНТ "Муравей", уч. №54	Собственность	Для ведения садоводства	615	643	Исправление реестровой ошибки
101	02:31:190108:336	Башкортостан респ, р-н Кармаскалинский, с/с Подлубовский, СНТ "Муравей", уч. №59	Собственность	Для ведения садоводства	683	744	Исправление реестровой ошибки
102	02:31:190108:337	Башкортостан респ, р-н Кармаскалинский, с/с Подлубовский, СНТ "Муравей", уч. №61	Собственность	Для ведения садоводства	916	1008	Исправление реестровой ошибки
103	02:31:190108:338	Башкортостан респ, р-н Кармаскалинский, с/с Подлубовский, СНТ "Муравей", уч. №123	Собственность	Для ведения садоводства	712	819	Исправление реестровой ошибки
104	02:31:190108:339	Башкортостан респ, р-н Кармаскалинский, с/с Подлубовский, СНТ "Муравей", уч. №124	Собственность	Для ведения садоводства	579	563	Исправление реестровой ошибки
105	02:31:190108:340	Башкортостан респ, р-н Кармаскалинский, с/с Подлубовский СНТ "Муравей", уч. №244	Собственность	Для ведения садоводства	761	764	Исправление реестровой ошибки

106	02:31:190108:341	Башкортостан респ, р-н Кармаскалинский, с/с Подлубовский СНТ "Муравей", уч. №71	Собственность	Для ведения садоводства	573	574	Исправление реестровой ошибки
107	02:31:190108:342	Башкортостан респ, р-н Кармаскалинский, с/с Подлубовский СНТ "Муравей", уч. №81	Собственность	Для ведения садоводства	768	770	Исправление реестровой ошибки
108	02:31:190108:343	Башкортостан респ, р-н Кармаскалинский, с/с Подлубовский СНТ "Муравей", уч. №85	Собственность	Для ведения садоводства	1020	1045	Исправление реестровой ошибки
109	02:31:190108:344	Башкортостан респ, р-н Кармаскалинский, с/с Подлубовский СНТ "Муравей", уч. №114	Собственность	Для ведения садоводства	498	498	Исправление реестровой ошибки
110	02:31:190108:345	Башкортостан респ, р-н Кармаскалинский, с/с Подлубовский СНТ "Муравей", уч. №70	Собственность	Для ведения садоводства	637	646	Исправление реестровой ошибки
111	02:31:190108:346	Башкортостан респ, р-н Кармаскалинский, с/с Подлубовский СНТ "Муравей", уч. №83	Собственность	Для ведения садоводства	1040	1032	Исправление реестровой ошибки

112	02:31:190108:347	Башкортостан респ, р-н Кармаскалинский, с/с Подлубовский СНТ "Муравей", уч. №84	Собственность	Для ведения садоводства	549	532	Исправление реестровой ошибки
113	02:31:190108:348	Башкортостан респ, р-н Кармаскалинский, с/с Подлубовский СНТ "Муравей", уч. №20 "м"	Собственность	Для ведения садоводства	466	458	Исправление реестровой ошибки
114	02:31:190108:349	Башкортостан респ, р-н Кармаскалинский, с/с Подлубовский СНТ "Муравей", уч. №2 "м"	Собственность	Для ведения садоводства	487	499	Исправление реестровой ошибки
115	02:31:190108:350	Башкортостан респ, р-н Кармаскалинский, с/с Подлубовский СНТ "Муравей", уч. №1 "м"	Собственность	Для ведения садоводства	775	752	Исправление реестровой ошибки
116	02:31:190108:351	Башкортостан респ, р-н Кармаскалинский, с/с Подлубовский СНТ "Муравей", уч. №12 "м"	Собственность	Для ведения садоводства	472	483	Исправление реестровой ошибки
117	02:31:190108:352	Башкортостан респ, р-н Кармаскалинский, с/с Подлубовский СНТ "Муравей", уч. №22 "м"	Собственность	Для ведения садоводства	932	932	Исправление реестровой ошибки

118	02:31:190108:353	Башкортостан респ, р-н Кармаскалинский, с/с Подлубовский СНТ "Муравей", уч. №32 "м"	Собственность	Для ведения садоводства	447	444	Исправление реестровой ошибки
119	02:31:190108:354	Башкортостан респ, р-н Кармаскалинский, с/с Подлубовский СНТ "Муравей", уч. №21 "м"	Собственность	Для ведения садоводства	1152	1146	Исправление реестровой ошибки
120	02:31:190108:356	Башкортостан респ, р-н Кармаскалинский, с/с Подлубовский СНТ "Муравей", уч. №44 "м"	Собственность	Для ведения садоводства	799	864	Исправление реестровой ошибки
121	02:31:190108:358	Башкортостан респ, р-н Кармаскалинский, с/с Подлубовский, СНТ "Муравей", участок №78	Собственность	Для ведения садоводства	506	517	Исправление реестровой ошибки
122	02:31:190108:359	Башкортостан респ, р-н Кармаскалинский, с/с Подлубовский, СНТ "Муравей", участок №90	Собственность	Для ведения садоводства	824	906	Исправление реестровой ошибки
123	02:31:190108:360	Башкортостан респ, р-н Кармаскалинский, с/с Подлубовский, СНТ "Муравей", участок №88	Собственность	Для ведения садоводства	763	763	Исправление реестровой ошибки

124	02:31:190108:361	Башкортостан респ, р-н Кармаскалинский, с/с Подлубовский, СНТ "Муравей", участок №94	Собственность	Для ведения садоводства	503	491	Исправление реестровой ошибки
125	02:31:190108:362	Башкортостан респ, р-н Кармаскалинский, с/с Подлубовский, СНТ "Муравей", участок №95	Собственность	Для ведения садоводства	491	487	Исправление реестровой ошибки
126	02:31:190108:363	Республика Башкортостан, Кармаскалинский р-н, СНТ Муравей снт, уч 97	Собственность	Для ведения садоводства	896	973	Исправление реестровой ошибки
127	02:31:190108:364	Республика Башкортостан, Кармаскалинский р-н, СНТ Муравей снт, уч 104	Собственность	Для ведения садоводства	1019	1016	Исправление реестровой ошибки
128	02:31:190108:365	Башкортостан респ, р-н Кармаскалинский, с/с Подлубовский, СНТ "Муравей", уч. №26 "м"	Собственность	Для ведения садоводства	1498	1623	Исправление реестровой ошибки
129	02:31:190108:367	Башкортостан респ, р-н Кармаскалинский, с/с Подлубовский, снт "Муравей", уч. №29	Собственность	Для ведения садоводства	547	533	Исправление реестровой ошибки
130	02:31:190108:368	Башкортостан респ, р-н Кармаскалинский, с/с Подлубовский, снт	Собственность	Для ведения садоводства	556	521	Исправление реестровой ошибки

		"Муравей", уч. №121					
131	02:31:190108:371	Башкортостан респ, р-н Кармаскалинский, с/с Подлубовский, СНТ "Муравей", уч. 11"М"	Собственность	для ведения садоводства.	1497	1633	Исправление реестровой ошибки
132	02:31:190108:372	Башкортостан респ, р-н Кармаскалинский, с/с Подлубовский, СНТ "Муравей", уч. 10"М"	Собственность	для ведения садоводства.	471	467	Исправление реестровой ошибки
133	02:31:190108:375	Башкортостан респ, р-н Кармаскалинский, с/с Подлубовский, СНТ "Муравей", уч.33	Собственность	для ведения садоводства.	748	753	Исправление реестровой ошибки
134	02:31:190108:377	Башкортостан респ, р-н Кармаскалинский, с/с Подлубовский, СНТ "Муравей", уч.42	Собственность	для ведения садоводства.	528	581	Исправление реестровой ошибки
135	02:31:190108:378	Башкортостан респ, р-н Кармаскалинский, с/с Подлубовский, СНТ "Муравей", уч.49	Собственность	для ведения садоводства.	702	695	Исправление реестровой ошибки
136	02:31:190108:379	Башкортостан респ, р-н Кармаскалинский, с/с Подлубовский, СНТ	Собственность	для ведения садоводства.	1027	1298	Исправление реестровой ошибки

		"Муравей", уч. 65					
137	02:31:190108:380	Башкортостан респ, р-н Кармаскалинский, с/с Подлубовский, СНТ "Муравей", уч.58	Собственность	для ведения садоводства.	729	731	Исправление реестровой ошибки
138	02:31:190108:381	Башкортостан респ, р-н Кармаскалинский, с/с Подлубовский, СНТ "Муравей", уч.75	Собственность	для ведения садоводства.	520	547	Исправление реестровой ошибки
139	02:31:190108:383	Башкортостан респ, р-н Кармаскалинский, с/с Подлубовский, СНТ "Муравей", уч. 57	Собственность	для ведения садоводства.	1072	1085	Исправление реестровой ошибки
140	02:31:190108:401	Республика Башкортостан, Кармаскалинский р-н, с/с Подлубовский, снт Муравей, уч 92	Собственность	для ведения садоводства.	705	695	Исправление реестровой ошибки
141	02:31:190108:402	Республика Башкортостан, Кармаскалинский р-н, с/с Подлубовский, снт Муравей, уч 60	Собственность	для ведения садоводства.	1053	1076	Исправление реестровой ошибки
142	02:31:190108:403	Республика Башкортостан, Кармаскалинский р-н, с/с Подлубовский, снт Муравей, уч 134	Собственность	для ведения садоводства.	878	878	Исправление реестровой ошибки

143	02:31:190108:404	Республика Башкортостан, Кармаскалинский р-н, с/с Подлубовский, снт Муравей, уч 112	Собственность	для ведения садоводства.	476	459	Исправление реестровой ошибки
144	02:31:190108:409	Республика Башкортостан, Кармаскалинский р-н, с/с Подлубовский, снт "Муравей", уч 235	Собственность	для ведения садоводства.	1104	1049	Исправление реестровой ошибки
145	02:31:190108:411	Республика Башкортостан, Кармаскалинский р-н, с/с Подлубовский, снт "Муравей", уч 228	Собственность	Для ведения садоводства.	592	610	Исправление реестровой ошибки
146	02:31:190108:412	Республика Башкортостан, Кармаскалинский р-н, с/с Подлубовский, снт "Муравей", уч 3 м	Собственность	Для ведения садоводства.	470	475	Исправление реестровой ошибки
147	02:31:190108:413	Республика Башкортостан, Кармаскалинский р-н, с/с Подлубовский, снт "Муравей", уч 19 м	Собственность	Для ведения садоводства.	456	471	Исправление реестровой ошибки
148	02:31:190108:414	Республика Башкортостан, Кармаскалинский р-н, с/с Подлубовский, снт "Муравей", уч 40 м	Собственность	Для ведения садоводства.	482	456	Исправление реестровой ошибки

149	02:31:190108:415	Республика Башкортостан, Кармаскалинский р-н, с/с Подлубовский, снт "Муравей", уч 237	Общая совместная собственность	для ведения садоводства.	746	687	Исправление реестровой ошибки
150	02:31:190108:418	Республика Башкортостан, Кармаскалинский р-н, с/с Подлубовский, тер СНТ Муравей, уч 55	Собственность	Для ведения садоводства.	569	525	Исправление реестровой ошибки
151	02:31:190108:419	Республика Башкортостан, Кармаскалинский р-н, Подлубовский с/с, СНТ Муравей снт, уч 19	Собственность	Для ведения садоводства.	1072	1072	Исправление реестровой ошибки
152	02:31:190108:422	Республика Башкортостан, Кармаскалинский р-н, с/с Подлубовский, тер СНТ Муравей, уч 39м	Собственность	для ведения садоводства.	419	422	Исправление реестровой ошибки
153	02:31:190108:423	Республика Башкортостан, Кармаскалинский р-н, с/с Подлубовский, тер СНТ Муравей, уч 73м	Собственность	для ведения садоводства.	561	562	Исправление реестровой ошибки
154	02:31:190108:424	Республика Башкортостан, Кармаскалинский р-н, с/с Подлубовский, тер СНТ Муравей, уч 13м	Собственность	для ведения садоводства.	413	418	Исправление реестровой ошибки

155	02:31:190108:425	Республика Башкортостан, Кармаскалинский р-н, с/с Подлубовский, тер СНТ Муравей, уч 111	Собственность	для ведения садоводства.	492	509	Исправление реестровой ошибки
156	02:31:190108:430	Республика Башкортостан, Кармаскалинский р-н, с/с Подлубовский, тер СНТ Муравей, уч 233	Собственность	Для ведения садоводства.	509	501	Исправление реестровой ошибки
157	02:31:190108:433	Республика Башкортостан, Кармаскалинский р-н, с/с Подлубовский, снт Муравей, уч 18 м	Собственность	Для ведения садоводства.	422	417	Исправление реестровой ошибки
158	02:31:190108:434	Республика Башкортостан, р- н Кармаскалинский, с/с Подлубовский, СНТ "Муравей", уч 31 м	Собственность	для ведения садоводства.	712	702	Исправление реестровой ошибки
159	02:31:190108:435	Республика Башкортостан, р- н Кармаскалинский, с/с Подлубовский, СНТ "Муравей", уч.№246	Собственность	для ведения садоводства.	819	901	Исправление реестровой ошибки
160	02:31:190108:531	Республика Башкортостан, р- н Кармаскалинский, с/с Подлубовский, СНТ "Муравей", уч 10	Собственность	для ведения садоводства.	754	742	Исправление реестровой ошибки

161	02:31:190108:533	Республика Башкортостан, р-н Кармаскалинский, с/с Подлубовский, СНТ "Муравей", уч. №23	Собственность	для ведения садоводства.	540	537	Исправление реестровой ошибки
162	02:31:190108:542	Республика Башкортостан, р-н Кармаскалинский, с/с Подлубовский, СНТ "Муравей", уч 136	Общая долевая собственность	для ведения садоводства.	1500	1507	Исправление реестровой ошибки
163	02:31:190108:545	Республика Башкортостан, р-н Кармаскалинский, с/с Подлубовский, СНТ "Муравей", уч 119	Собственность	Для ведения садоводства.	515	517	Исправление реестровой ошибки
164	02:31:190108:550	Республика Башкортостан, р-н Кармаскалинский, с/с Подлубовский, СНТ "Муравей", уч 212	Собственность	для ведения садоводства.	615	592	Исправление реестровой ошибки
165	02:31:190108:557	Республика Башкортостан, р-н Кармаскалинский, с/с Подлубовский, СНТ "Муравей", уч. 5 м	Собственность	для ведения садоводства.	475	474	Исправление реестровой ошибки
166	02:31:190108:558	Республика Башкортостан, р-н Кармаскалинский, с/с Подлубовский, СНТ "Муравей", уч. 4 м	Собственность	для ведения садоводства.	433	435	Исправление реестровой ошибки

167	02:31:190108:559	Республика Башкортостан, р-н Кармаскалинский, с/с Подлубовский, СНТ "Муравей", уч. 72/1	Собственность	для ведения садоводства.	711	743	Исправление реестровой ошибки
168	02:31:190108:562	Республика Башкортостан, р-н Кармаскалинский, с/с Подлубовский, СНТ "Муравей", уч. 98	Собственность	для ведения садоводства.	467	507	Исправление реестровой ошибки
169	02:31:190108:563	Республика Башкортостан, р-н Кармаскалинский, с/с Подлубовский, СНТ "Муравей", уч. 15 м	Собственность	для ведения садоводства.	509	474	Исправление реестровой ошибки
170	02:31:190108:564	Республика Башкортостан, р-н Кармаскалинский, с/с Подлубовский, СНТ "Муравей", уч. 32	Собственность	для ведения садоводства.	595	598	Исправление реестровой ошибки
171	02:31:190108:565	Республика Башкортостан, р-н Кармаскалинский, с/с Подлубовский, СНТ "Муравей", уч. 30	Собственность	для ведения садоводства.	531	584	Исправление реестровой ошибки
172	02:31:190108:589	Республика Башкортостан, р-н Кармаскалинский, с/с Подлубовский, СНТ "Муравей", уч.№6	Собственность	Для ведения садоводства.	1105	1107	Исправление реестровой ошибки

173	02:31:190108:593	Республика Башкортостан, р-н Кармаскалинский, с/с Подлубовский, СНТ "Муравей", участок 26	Собственность	для ведения садоводства.	543	520	Исправление реестровой ошибки
174	02:31:190108:596	Республика Башкортостан, р-н Кармаскалинский, с/с Подлубовский, СНТ "Муравей", уч.107	Собственность	для ведения садоводства.	691	717	Исправление реестровой ошибки
175	02:31:190108:416	Республика Башкортостан, Кармаскалинский р-н, с/с Подлубовский, тер СНТ Муравей, уч 100	Собственность	для ведения садоводства	537	525	Исправление реестровой ошибки
176	02:31:190108:417	Республика Башкортостан, Кармаскалинский р-н, с/с Подлубовский, тер СНТ Муравей, уч 130	Общая долевая собственность	для ведения садоводства	459	488	Исправление реестровой ошибки
177	02:31:000000:2971	Республика Башкортостан, р-н Кармаскалинский, с/с Подлубовский, коллективный сад "Муравей"	-	Под коллективный сад	201983	120817	Уточнение местоположения границ
178	02:31:190108:426	Республика Башкортостан, р-н Кармаскалинский, с/с	Собственность	Для ведения	536	536	Исправление

		Подлюбровский, тер СНТ Лесное 2, уч 53		садоводства			реестровой ошибки
179	02:31:190108:427	Республика Башкортостан, р- н Кармаскалинский, с/с Подлюбровский, тер СНТ Лесное 2, уч 54	Собственность	Для ведения садоводства	469	469	Исправление реестровой ошибки

Экспликация формируемых земельных участков

Таблица 2

Кадастровый номер (обозначение) земельного участка	Адрес (местоположение) земельного участка	Категория земель	Вид разрешенного использования	Площадь, кв.м	Способ образования участка
:ЗУ1	Российская Федерация, Республика Башкортостан, муниципальный район Кармаскалинский, сельское поселение Подлюбровский сельсовет, СНТ "Муравей", участок №1	Земли сельскохозяйственного назначения	Садоводство	1171	Образование земельного участка путем раздела в измененных границах земельного участка 02:31:000000:2971

:ЗУ2	Российская Федерация, Республика Башкортостан, муниципальный район Кармаскалинский, сельское поселение Подлубовский сельсовет, СНТ "Муравей", участок №5	Земли сельскохозяйственн ого назначения	Садоводство	534	Образование земельного участка путем раздела в измененных границах земельного участка 02:31:000000:2971
:ЗУ3	Российская Федерация, Республика Башкортостан, муниципальный район Кармаскалинский, сельское поселение Подлубовский сельсовет, СНТ "Муравей", участок №13	Земли сельскохозяйственн ого назначения	Садоводство	1028	Образование земельного участка путем раздела в измененных границах земельного участка 02:31:000000:2971
:ЗУ4	Российская Федерация, Республика Башкортостан, муниципальный район Кармаскалинский, сельское поселение Подлубовский сельсовет, СНТ "Муравей", участок №15	Земли сельскохозяйственн ого назначения	Садоводство	778	Образование земельного участка путем раздела в измененных границах земельного участка 02:31:000000:2971
:ЗУ5	Российская Федерация, Республика Башкортостан, муниципальный район Кармаскалинский, сельское поселение Подлубовский сельсовет, СНТ "Муравей",	Земли сельскохозяйственн ого назначения	Садоводство	1034	Образование земельного участка путем раздела в измененных границах земельного участка 02:31:000000:2971

	участок №24				
:ЗУ6	Российская Федерация, Республика Башкортостан, муниципальный район Кармаскалинский, сельское поселение Подлубовский сельсовет, СНТ "Муравей", участок №27	Земли сельскохозяйственн ого назначения	Садоводство	518	Образование земельного участка путем раздела в измененных границах земельного участка 02:31:000000:2971
:ЗУ7	Российская Федерация, Республика Башкортостан, муниципальный район Кармаскалинский, сельское поселение Подлубовский сельсовет, СНТ "Муравей", участок №28	Земли сельскохозяйственн ого назначения	Садоводство	643	Образование земельного участка путем раздела в измененных границах земельного участка 02:31:000000:2971
:ЗУ8	Российская Федерация, Республика Башкортостан, муниципальный район Кармаскалинский, сельское поселение Подлубовский сельсовет, СНТ "Муравей", участок №31	Земли сельскохозяйственн ого назначения	Садоводство	626	Образование земельного участка путем раздела в измененных границах земельного участка 02:31:000000:2971

:ЗУ9	Российская Федерация, Республика Башкортостан, муниципальный район Кармаскалинский, сельское поселение Подлубовский сельсовет, СНТ "Муравей", участок №73	Земли сельскохозяйственн ого назначения	Садоводство	532	Образование земельного участка путем раздела в измененных границах земельного участка 02:31:000000:2971
:ЗУ10	Российская Федерация, Республика Башкортостан, муниципальный район Кармаскалинский, сельское поселение Подлубовский сельсовет, СНТ "Муравей", участок №34	Земли сельскохозяйственн ого назначения	Садоводство	909	Образование земельного участка путем раздела в измененных границах земельного участка 02:31:000000:2971
:ЗУ11	Российская Федерация, Республика Башкортостан, муниципальный район Кармаскалинский, сельское поселение Подлубовский сельсовет, СНТ "Муравей", участок №50	Земли сельскохозяйственн ого назначения	Садоводство	492	Образование земельного участка путем раздела в измененных границах земельного участка 02:31:000000:2971
:ЗУ12	Российская Федерация, Республика Башкортостан, муниципальный район Кармаскалинский, сельское поселение Подлубовский сельсовет, СНТ "Муравей",	Земли сельскохозяйственн ого назначения	Садоводство	507	Образование земельного участка путем раздела в измененных границах земельного участка 02:31:000000:2971

	участок №48				
:3У13	Российская Федерация, Республика Башкортостан, муниципальный район Кармаскалинский, сельское поселение Подлубовский сельсовет, СНТ "Муравей", участок №47	Земли сельскохозяйственн ого назначения	Садоводство	520	Образование земельного участка путем раздела в измененных границах земельного участка 02:31:000000:2971
:3У14	Российская Федерация, Республика Башкортостан, муниципальный район Кармаскалинский, сельское поселение Подлубовский сельсовет, СНТ "Муравей", участок №43	Земли сельскохозяйственн ого назначения	Садоводство	628	Образование земельного участка путем раздела в измененных границах земельного участка 02:31:000000:2971
:3У15	Российская Федерация, Республика Башкортостан, муниципальный район Кармаскалинский, сельское поселение Подлубовский сельсовет, СНТ "Муравей", участок №41	Земли сельскохозяйственн ого назначения	Садоводство	623	Образование земельного участка путем раздела в измененных границах земельного участка 02:31:000000:2971

:ЗУ16	Российская Федерация, Республика Башкортостан, муниципальный район Кармаскалинский, сельское поселение Подлубовский сельсовет, СНТ "Муравей", участок №36	Земли сельскохозяйственн ого назначения	Садоводство	879	Образование земельного участка путем раздела в измененных границах земельного участка 02:31:000000:2971
:ЗУ17	Российская Федерация, Республика Башкортостан, муниципальный район Кармаскалинский, сельское поселение Подлубовский сельсовет, СНТ "Муравей", участок №243	Земли сельскохозяйственн ого назначения	Садоводство	487	Образование земельного участка путем раздела в измененных границах земельного участка 02:31:000000:2971
:ЗУ18	Российская Федерация, Республика Башкортостан, муниципальный район Кармаскалинский, сельское поселение Подлубовский сельсовет, СНТ "Муравей", участок №140	Земли сельскохозяйственн ого назначения	Садоводство	724	Образование земельного участка путем раздела в измененных границах земельного участка 02:31:000000:2971
:ЗУ19	Российская Федерация, Республика Башкортостан, муниципальный район Кармаскалинский, сельское поселение Подлубовский сельсовет, СНТ "Муравей",	Земли сельскохозяйственн ого назначения	Садоводство	700	Образование земельного участка путем раздела в измененных границах земельного участка 02:31:000000:2971

	участок №122				
:3У20	Российская Федерация, Республика Башкортостан, муниципальный район Кармаскалинский, сельское поселение Подлубовский сельсовет, СНТ "Муравей", участок №120	Земли сельскохозяйственн ого назначения	Садоводство	516	Образование земельного участка путем раздела в измененных границах земельного участка 02:31:000000:2971
:3У21	Российская Федерация, Республика Башкортостан, муниципальный район Кармаскалинский, сельское поселение Подлубовский сельсовет, СНТ "Муравей", участок №108	Земли сельскохозяйственн ого назначения	Садоводство	728	Образование земельного участка путем раздела в измененных границах земельного участка 02:31:000000:2971
:3У22	Российская Федерация, Республика Башкортостан, муниципальный район Кармаскалинский, сельское поселение Подлубовский сельсовет, СНТ "Муравей", участок №106	Земли сельскохозяйственн ого назначения	Садоводство	485	Образование земельного участка путем раздела в измененных границах земельного участка 02:31:000000:2971

:ЗУ23	Российская Федерация, Республика Башкортостан, муниципальный район Кармаскалинский, сельское поселение Подлубовский сельсовет, СНТ "Муравей", участок №93	Земли сельскохозяйственн ого назначения	Садоводство	449	Образование земельного участка путем раздела в измененных границах земельного участка 02:31:000000:2971
:ЗУ24	Российская Федерация, Республика Башкортостан, муниципальный район Кармаскалинский, сельское поселение Подлубовский сельсовет, СНТ "Муравей", участок №87	Земли сельскохозяйственн ого назначения	Садоводство	523	Образование земельного участка путем раздела в измененных границах земельного участка 02:31:000000:2971
:ЗУ25	Российская Федерация, Республика Башкортостан, муниципальный район Кармаскалинский, сельское поселение Подлубовский сельсовет, СНТ "Муравей", участок №79,80	Земли сельскохозяйственн ого назначения	Садоводство	734	Образование земельного участка путем раздела в измененных границах земельного участка 02:31:000000:2971
:ЗУ26	Российская Федерация, Республика Башкортостан, муниципальный район Кармаскалинский, сельское поселение Подлубовский сельсовет, СНТ "Муравей",	Земли сельскохозяйственн ого назначения	Садоводство	581	Образование земельного участка путем раздела в измененных границах земельного участка 02:31:000000:2971

	участок №63				
:3У27	Российская Федерация, Республика Башкортостан, муниципальный район Кармаскалинский, сельское поселение Подлубовский сельсовет, СНТ "Муравей", участок №102	Земли сельскохозяйственн ого назначения	Садоводство	489	Образование земельного участка путем раздела в измененных границах земельного участка 02:31:000000:2971
:3У28	Российская Федерация, Республика Башкортостан, муниципальный район Кармаскалинский, сельское поселение Подлубовский сельсовет, СНТ "Муравей", участок №113	Земли сельскохозяйственн ого назначения	Садоводство	520	Образование земельного участка путем раздела в измененных границах земельного участка 02:31:000000:2971
:3У29	Российская Федерация, Республика Башкортостан, муниципальный район Кармаскалинский, сельское поселение Подлубовский сельсовет, СНТ "Муравей", участок №118	Земли сельскохозяйственн ого назначения	Садоводство	475	Образование земельного участка путем раздела в измененных границах земельного участка 02:31:000000:2971

:ЗУ30	Российская Федерация, Республика Башкортостан, муниципальный район Кармаскалинский, сельское поселение Подлубовский сельсовет, СНТ "Муравей", участок №117	Земли сельскохозяйственн ого назначения	Садоводство	550	Образование земельного участка путем раздела в измененных границах земельного участка 02:31:000000:2971
:ЗУ31	Российская Федерация, Республика Башкортостан, муниципальный район Кармаскалинский, сельское поселение Подлубовский сельсовет, СНТ "Муравей", участок №116	Земли сельскохозяйственн ого назначения	Садоводство	529	Образование земельного участка путем раздела в измененных границах земельного участка 02:31:000000:2971
:ЗУ32	Российская Федерация, Республика Башкортостан, муниципальный район Кармаскалинский, сельское поселение Подлубовский сельсовет, СНТ "Муравей", участок №125	Земли сельскохозяйственн ого назначения	Садоводство	577	Образование земельного участка путем раздела в измененных границах земельного участка 02:31:000000:2971
:ЗУ33	Российская Федерация, Республика Башкортостан, муниципальный район Кармаскалинский, сельское поселение Подлубовский сельсовет, СНТ "Муравей",	Земли сельскохозяйственн ого назначения	Садоводство	591	Образование земельного участка путем раздела в измененных границах земельного участка 02:31:000000:2971

	участок №126				
:ЗУ34	Российская Федерация, Республика Башкортостан, муниципальный район Кармаскалинский, сельское поселение Подлубовский сельсовет, СНТ "Муравей", участок №128	Земли сельскохозяйственн ого назначения	Садоводство	620	Образование земельного участка путем раздела в измененных границах земельного участка 02:31:000000:2971
:ЗУ35	Российская Федерация, Республика Башкортостан, муниципальный район Кармаскалинский, сельское поселение Подлубовский сельсовет, СНТ "Муравей", участок №129	Земли сельскохозяйственн ого назначения	Садоводство	603	Образование земельного участка путем раздела в измененных границах земельного участка 02:31:000000:2971
:ЗУ36	Российская Федерация, Республика Башкортостан, муниципальный район Кармаскалинский, сельское поселение Подлубовский сельсовет, СНТ "Муравей", участок №132	Земли сельскохозяйственн ого назначения	Садоводство	512	Образование земельного участка путем раздела в измененных границах земельного участка 02:31:000000:2971

:ЗУ37	Российская Федерация, Республика Башкортостан, муниципальный район Кармаскалинский, сельское поселение Подлубовский сельсовет, СНТ "Муравей", участок №135	Земли сельскохозяйственн ого назначения	Садоводство	463	Образование земельного участка путем раздела в измененных границах земельного участка 02:31:000000:2971
:ЗУ38	Российская Федерация, Республика Башкортостан, муниципальный район Кармаскалинский, сельское поселение Подлубовский сельсовет, СНТ "Муравей", участок №241	Земли сельскохозяйственн ого назначения	Садоводство	542	Образование земельного участка путем раздела в измененных границах земельного участка 02:31:000000:2971
:ЗУ39	Российская Федерация, Республика Башкортостан, муниципальный район Кармаскалинский, сельское поселение Подлубовский сельсовет, СНТ "Муравей", участок №242	Земли сельскохозяйственн ого назначения	Садоводство	479	Образование земельного участка путем раздела в измененных границах земельного участка 02:31:000000:2971
:ЗУ40	Российская Федерация, Республика Башкортостан, муниципальный район Кармаскалинский, сельское поселение Подлубовский сельсовет, СНТ "Муравей",	Земли сельскохозяйственн ого назначения	Садоводство	565	Образование земельного участка путем раздела в измененных границах земельного участка 02:31:000000:2971

	участок №69				
:3У41	Российская Федерация, Республика Башкортостан, муниципальный район Кармаскалинский, сельское поселение Подлубовский сельсовет, СНТ "Муравей", участок №68	Земли сельскохозяйственн ого назначения	Садоводство	512	Образование земельного участка путем раздела в измененных границах земельного участка 02:31:000000:2971
:3У42	Российская Федерация, Республика Башкортостан, муниципальный район Кармаскалинский, сельское поселение Подлубовский сельсовет, СНТ "Муравей", участок №38М	Земли сельскохозяйственн ого назначения	Садоводство	446	Образование земельного участка путем раздела в измененных границах земельного участка 02:31:000000:2971
:3У43	Российская Федерация, Республика Башкортостан, муниципальный район Кармаскалинский, сельское поселение Подлубовский сельсовет, СНТ "Муравей", участок №37М	Земли сельскохозяйственн ого назначения	Садоводство	1174	Образование земельного участка путем раздела в измененных границах земельного участка 02:31:000000:2971

:ЗУ44	Российская Федерация, Республика Башкортостан, муниципальный район Кармаскалинский, сельское поселение Подлубовский сельсовет, СНТ "Муравей", участок №35М	Земли сельскохозяйственн ого назначения	Садоводство	481	Образование земельного участка путем раздела в измененных границах земельного участка 02:31:000000:2971
:ЗУ45	Российская Федерация, Республика Башкортостан, муниципальный район Кармаскалинский, сельское поселение Подлубовский сельсовет, СНТ "Муравей", участок №34М	Земли сельскохозяйственн ого назначения	Садоводство	441	Образование земельного участка путем раздела в измененных границах земельного участка 02:31:000000:2971
:ЗУ46	Российская Федерация, Республика Башкортостан, муниципальный район Кармаскалинский, сельское поселение Подлубовский сельсовет, СНТ "Муравей", участок №33М	Земли сельскохозяйственн ого назначения	Садоводство	443	Образование земельного участка путем раздела в измененных границах земельного участка 02:31:000000:2971
:ЗУ47	Российская Федерация, Республика Башкортостан, муниципальный район Кармаскалинский, сельское поселение Подлубовский сельсовет, СНТ "Муравей",	Земли сельскохозяйственн ого назначения	Садоводство	434	Образование земельного участка путем раздела в измененных границах земельного участка 02:31:000000:2971

	участок №29М				
:3У48	Российская Федерация, Республика Башкортостан, муниципальный район Кармаскалинский, сельское поселение Подлубовский сельсовет, СНТ "Муравей", участок №28М	Земли сельскохозяйственн ого назначения	Садоводство	415	Образование земельного участка путем раздела в измененных границах земельного участка 02:31:000000:2971
:3У49	Российская Федерация, Республика Башкортостан, муниципальный район Кармаскалинский, сельское поселение Подлубовский сельсовет, СНТ "Муравей", участок №24М	Земли сельскохозяйственн ого назначения	Садоводство	473	Образование земельного участка путем раздела в измененных границах земельного участка 02:31:000000:2971
:3У50	Российская Федерация, Республика Башкортостан, муниципальный район Кармаскалинский, сельское поселение Подлубовский сельсовет, СНТ "Муравей", участок №23М	Земли сельскохозяйственн ого назначения	Садоводство	422	Образование земельного участка путем раздела в измененных границах земельного участка 02:31:000000:2971

:ЗУ51	Российская Федерация, Республика Башкортостан, муниципальный район Кармаскалинский, сельское поселение Подлубовский сельсовет, СНТ "Муравей", участок №36М	Земли сельскохозяйственн ого назначения	Садоводство	507	Образование земельного участка путем раздела в измененных границах земельного участка 02:31:000000:2971
:ЗУ52	Российская Федерация, Республика Башкортостан, муниципальный район Кармаскалинский, сельское поселение Подлубовский сельсовет, СНТ "Муравей", участок №14М	Земли сельскохозяйственн ого назначения	Садоводство	462	Образование земельного участка путем раздела в измененных границах земельного участка 02:31:000000:2971
:ЗУ53	Российская Федерация, Республика Башкортостан, муниципальный район Кармаскалинский, сельское поселение Подлубовский сельсовет, СНТ "Муравей", участок №9М	Земли сельскохозяйственн ого назначения	Садоводство	423	Образование земельного участка путем раздела в измененных границах земельного участка 02:31:000000:2971
:ЗУ54	Российская Федерация, Республика Башкортостан, муниципальный район Кармаскалинский, сельское поселение Подлубовский сельсовет, СНТ "Муравей",	Земли сельскохозяйственн ого назначения	Садоводство	425	Образование земельного участка путем раздела в измененных границах земельного участка 02:31:000000:2971

	участок №8М				
:3У55	Российская Федерация, Республика Башкортостан, муниципальный район Кармаскалинский, сельское поселение Подлубовский сельсовет, СНТ "Муравей", участок №7М	Земли сельскохозяйственн ого назначения	Садоводство	444	Образование земельного участка путем раздела в измененных границах земельного участка 02:31:000000:2971
:3У56	Российская Федерация, Республика Башкортостан, муниципальный район Кармаскалинский, сельское поселение Подлубовский сельсовет, СНТ "Муравей", участок №6М	Земли сельскохозяйственн ого назначения	Садоводство	1245	Образование земельного участка путем раздела в измененных границах земельного участка 02:31:000000:2971
:3У57	Российская Федерация, Республика Башкортостан, муниципальный район Кармаскалинский, сельское поселение Подлубовский сельсовет, СНТ "Муравей", участок №5М/1	Земли сельскохозяйственн ого назначения	Садоводство	479	Образование земельного участка путем раздела в измененных границах земельного участка 02:31:000000:2971

:ЗУ58	Российская Федерация, Республика Башкортостан, муниципальный район Кармаскалинский, сельское поселение Подлубовский сельсовет, СНТ "Муравей", участок №4М/1	Земли сельскохозяйственн ого назначения	Садоводство	529	Образование земельного участка путем раздела в измененных границах земельного участка 02:31:000000:2971
:ЗУ59	Российская Федерация, Республика Башкортостан, муниципальный район Кармаскалинский, сельское поселение Подлубовский сельсовет, СНТ "Муравей", участок №3М/1	Земли сельскохозяйственн ого назначения	Садоводство	575	Образование земельного участка путем раздела в измененных границах земельного участка 02:31:000000:2971
:ЗУ60	Российская Федерация, Республика Башкортостан, муниципальный район Кармаскалинский, сельское поселение Подлубовский сельсовет, СНТ "Муравей", участок №2М/1	Земли сельскохозяйственн ого назначения	Садоводство	752	Образование земельного участка путем раздела в измененных границах земельного участка 02:31:000000:2971
:ЗУ61	Российская Федерация, Республика Башкортостан, муниципальный район Кармаскалинский, сельское поселение Подлубовский сельсовет, СНТ "Муравей",	Земли сельскохозяйственн ого назначения	Садоводство	487	Образование земельного участка путем раздела в измененных границах земельного участка 02:31:000000:2971

	участок №1М/1				
:ЗУ62	Российская Федерация, Республика Башкортостан, муниципальный район Кармаскалинский, сельское поселение Подлубовский сельсовет, СНТ "Муравей", участок №5М/2	Земли сельскохозяйственн ого назначения	Садоводство	651	Образование земельного участка путем раздела в измененных границах земельного участка 02:31:000000:2971
:ЗУ63	Российская Федерация, Республика Башкортостан, муниципальный район Кармаскалинский, сельское поселение Подлубовский сельсовет, СНТ "Муравей", участок №172	Земли сельскохозяйственн ого назначения	Садоводство	648	Образование земельного участка путем раздела в измененных границах земельного участка 02:31:000000:2971
:ЗУ64	Российская Федерация, Республика Башкортостан, муниципальный район Кармаскалинский, сельское поселение Подлубовский сельсовет, СНТ "Муравей", участок №173	Земли сельскохозяйственн ого назначения	Садоводство	598	Образование земельного участка путем раздела в измененных границах земельного участка 02:31:000000:2971

:ЗУ65	Российская Федерация, Республика Башкортостан, муниципальный район Кармаскалинский, сельское поселение Подлубовский сельсовет, СНТ "Муравей", участок №169	Земли сельскохозяйственн ого назначения	Садоводство	529	Образование земельного участка путем раздела в измененных границах земельного участка 02:31:000000:2971
:ЗУ66	Российская Федерация, Республика Башкортостан, муниципальный район Кармаскалинский, сельское поселение Подлубовский сельсовет, СНТ "Муравей", участок №168	Земли сельскохозяйственн ого назначения	Садоводство	817	Образование земельного участка путем раздела в измененных границах земельного участка 02:31:000000:2971
:ЗУ67	Российская Федерация, Республика Башкортостан, муниципальный район Кармаскалинский, сельское поселение Подлубовский сельсовет, СНТ "Муравей", участок №166	Земли сельскохозяйственн ого назначения	Садоводство	530	Образование земельного участка путем раздела в измененных границах земельного участка 02:31:000000:2971
:ЗУ68	Российская Федерация, Республика Башкортостан, муниципальный район Кармаскалинский, сельское поселение Подлубовский сельсовет, СНТ "Муравей",	Земли сельскохозяйственн ого назначения	Садоводство	826	Образование земельного участка путем раздела в измененных границах земельного участка 02:31:000000:2971

	участок №165				
:3У69	Российская Федерация, Республика Башкортостан, муниципальный район Кармаскалинский, сельское поселение Подлубовский сельсовет, СНТ "Муравей", участок №162	Земли сельскохозяйственн ого назначения	Садоводство	797	Образование земельного участка путем раздела в измененных границах земельного участка 02:31:000000:2971
:3У70	Российская Федерация, Республика Башкортостан, муниципальный район Кармаскалинский, сельское поселение Подлубовский сельсовет, СНТ "Муравей", участок №160	Земли сельскохозяйственн ого назначения	Садоводство	585	Образование земельного участка путем раздела в измененных границах земельного участка 02:31:000000:2971
:3У71	Российская Федерация, Республика Башкортостан, муниципальный район Кармаскалинский, сельское поселение Подлубовский сельсовет, СНТ "Муравей", участок №161	Земли сельскохозяйственн ого назначения	Садоводство	825	Образование земельного участка путем раздела в измененных границах земельного участка 02:31:000000:2971

:ЗУ72	Российская Федерация, Республика Башкортостан, муниципальный район Кармаскалинский, сельское поселение Подлубовский сельсовет, СНТ "Муравей", участок №157	Земли сельскохозяйственн ого назначения	Садоводство	620	Образование земельного участка путем раздела в измененных границах земельного участка 02:31:000000:2971
:ЗУ73	Российская Федерация, Республика Башкортостан, муниципальный район Кармаскалинский, сельское поселение Подлубовский сельсовет, СНТ "Муравей", участок №158	Земли сельскохозяйственн ого назначения	Садоводство	850	Образование земельного участка путем раздела в измененных границах земельного участка 02:31:000000:2971
:ЗУ74	Российская Федерация, Республика Башкортостан, муниципальный район Кармаскалинский, сельское поселение Подлубовский сельсовет, СНТ "Муравей", участок №155	Земли сельскохозяйственн ого назначения	Садоводство	693	Образование земельного участка путем раздела в измененных границах земельного участка 02:31:000000:2971
:ЗУ75	Российская Федерация, Республика Башкортостан, муниципальный район Кармаскалинский, сельское поселение Подлубовский сельсовет, СНТ "Муравей",	Земли сельскохозяйственн ого назначения	Садоводство	581	Образование земельного участка путем раздела в измененных границах земельного участка 02:31:000000:2971

	участок №151				
:3У76	Российская Федерация, Республика Башкортостан, муниципальный район Кармаскалинский, сельское поселение Подлубовский сельсовет, СНТ "Муравей", участок №150	Земли сельскохозяйственн ого назначения	Садоводство	894	Образование земельного участка путем раздела в измененных границах земельного участка 02:31:000000:2971
:3У77	Российская Федерация, Республика Башкортостан, муниципальный район Кармаскалинский, сельское поселение Подлубовский сельсовет, СНТ "Муравей", участок №147	Земли сельскохозяйственн ого назначения	Садоводство	571	Образование земельного участка путем раздела в измененных границах земельного участка 02:31:000000:2971
:3У78	Российская Федерация, Республика Башкортостан, муниципальный район Кармаскалинский, сельское поселение Подлубовский сельсовет, СНТ "Муравей", участок №148	Земли сельскохозяйственн ого назначения	Садоводство	600	Образование земельного участка путем раздела в измененных границах земельного участка 02:31:000000:2971

:ЗУ79	Российская Федерация, Республика Башкортостан, муниципальный район Кармаскалинский, сельское поселение Подлубовский сельсовет, СНТ "Муравей", участок №149	Земли сельскохозяйственн ого назначения	Садоводство	874	Образование земельного участка путем раздела в измененных границах земельного участка 02:31:000000:2971
:ЗУ80	Российская Федерация, Республика Башкортостан, муниципальный район Кармаскалинский, сельское поселение Подлубовский сельсовет, СНТ "Муравей", участок №144	Земли сельскохозяйственн ого назначения	Садоводство	840	Образование земельного участка путем раздела в измененных границах земельного участка 02:31:000000:2971
:ЗУ81	Российская Федерация, Республика Башкортостан, муниципальный район Кармаскалинский, сельское поселение Подлубовский сельсовет, СНТ "Муравей", участок №176	Земли сельскохозяйственн ого назначения	Садоводство	683	Образование земельного участка путем раздела в измененных границах земельного участка 02:31:000000:2971
:ЗУ82	Российская Федерация, Республика Башкортостан, муниципальный район Кармаскалинский, сельское поселение Подлубовский сельсовет, СНТ "Муравей",	Земли сельскохозяйственн ого назначения	Садоводство	652	Образование земельного участка путем раздела в измененных границах земельного участка 02:31:000000:2971

	участок №178				
:ЗУ83	Российская Федерация, Республика Башкортостан, муниципальный район Кармаскалинский, сельское поселение Подлубовский сельсовет, СНТ "Муравей", участок №183	Земли сельскохозяйственн ого назначения	Садоводство	665	Образование земельного участка путем раздела в измененных границах земельного участка 02:31:000000:2971
:ЗУ84	Российская Федерация, Республика Башкортостан, муниципальный район Кармаскалинский, сельское поселение Подлубовский сельсовет, СНТ "Муравей", участок №186	Земли сельскохозяйственн ого назначения	Садоводство	831	Образование земельного участка путем раздела в измененных границах земельного участка 02:31:000000:2971
:ЗУ85	Российская Федерация, Республика Башкортостан, муниципальный район Кармаскалинский, сельское поселение Подлубовский сельсовет, СНТ "Муравей", участок №191	Земли сельскохозяйственн ого назначения	Садоводство	573	Образование земельного участка путем раздела в измененных границах земельного участка 02:31:000000:2971

:ЗУ86	Российская Федерация, Республика Башкортостан, муниципальный район Кармаскалинский, сельское поселение Подлубовский сельсовет, СНТ "Муравей", участок №198	Земли сельскохозяйственн ого назначения	Садоводство	658	Образование земельного участка путем раздела в измененных границах земельного участка 02:31:000000:2971
:ЗУ87	Российская Федерация, Республика Башкортостан, муниципальный район Кармаскалинский, сельское поселение Подлубовский сельсовет, СНТ "Муравей", участок №199	Земли сельскохозяйственн ого назначения	Садоводство	1023	Образование земельного участка путем раздела в измененных границах земельного участка 02:31:000000:2971
:ЗУ88	Российская Федерация, Республика Башкортостан, муниципальный район Кармаскалинский, сельское поселение Подлубовский сельсовет, СНТ "Муравей", участок №200	Земли сельскохозяйственн ого назначения	Садоводство	687	Образование земельного участка путем раздела в измененных границах земельного участка 02:31:000000:2971
:ЗУ89	Российская Федерация, Республика Башкортостан, муниципальный район Кармаскалинский, сельское поселение Подлубовский сельсовет, СНТ "Муравей",	Земли сельскохозяйственн ого назначения	Садоводство	677	Образование земельного участка путем раздела в измененных границах земельного участка 02:31:000000:2971

	участок №201				
:3У90	Российская Федерация, Республика Башкортостан, муниципальный район Кармаскалинский, сельское поселение Подлубовский сельсовет, СНТ "Муравей", участок №202	Земли сельскохозяйственн ого назначения	Садоводство	777	Образование земельного участка путем раздела в измененных границах земельного участка 02:31:000000:2971
:3У91	Российская Федерация, Республика Башкортостан, муниципальный район Кармаскалинский, сельское поселение Подлубовский сельсовет, СНТ "Муравей", участок №204	Земли сельскохозяйственн ого назначения	Садоводство	977	Образование земельного участка путем раздела в измененных границах земельного участка 02:31:000000:2971
:3У92	Российская Федерация, Республика Башкортостан, муниципальный район Кармаскалинский, сельское поселение Подлубовский сельсовет, СНТ "Муравей", участок №205	Земли сельскохозяйственн ого назначения	Садоводство	859	Образование земельного участка путем раздела в измененных границах земельного участка 02:31:000000:2971

:ЗУ93	Российская Федерация, Республика Башкортостан, муниципальный район Кармаскалинский, сельское поселение Подлубовский сельсовет, СНТ "Муравей", участок №208	Земли сельскохозяйственн ого назначения	Садоводство	713	Образование земельного участка путем раздела в измененных границах земельного участка 02:31:000000:2971
:ЗУ94	Российская Федерация, Республика Башкортостан, муниципальный район Кармаскалинский, сельское поселение Подлубовский сельсовет, СНТ "Муравей", участок №209	Земли сельскохозяйственн ого назначения	Садоводство	797	Образование земельного участка путем раздела в измененных границах земельного участка 02:31:000000:2971
:ЗУ95	Российская Федерация, Республика Башкортостан, муниципальный район Кармаскалинский, сельское поселение Подлубовский сельсовет, СНТ "Муравей", участок №210	Земли сельскохозяйственн ого назначения	Садоводство	607	Образование земельного участка путем раздела в измененных границах земельного участка 02:31:000000:2971
:ЗУ96	Российская Федерация, Республика Башкортостан, муниципальный район Кармаскалинский, сельское поселение Подлубовский сельсовет, СНТ "Муравей",	Земли сельскохозяйственн ого назначения	Садоводство	599	Образование земельного участка путем раздела в измененных границах земельного участка 02:31:000000:2971

	участок №211				
:3У97	Российская Федерация, Республика Башкортостан, муниципальный район Кармаскалинский, сельское поселение Подлубовский сельсовет, СНТ "Муравей", участок №213	Земли сельскохозяйственн ого назначения	Садоводство	866	Образование земельного участка путем раздела в измененных границах земельного участка 02:31:000000:2971
:3У98	Российская Федерация, Республика Башкортостан, муниципальный район Кармаскалинский, сельское поселение Подлубовский сельсовет, СНТ "Муравей", участок №221	Земли сельскохозяйственн ого назначения	Садоводство	608	Образование земельного участка путем раздела в измененных границах земельного участка 02:31:000000:2971
:3У99	Российская Федерация, Республика Башкортостан, муниципальный район Кармаскалинский, сельское поселение Подлубовский сельсовет, СНТ "Муравей", участок №225	Земли сельскохозяйственн ого назначения	Садоводство	937	Образование земельного участка путем раздела в измененных границах земельного участка 02:31:000000:2971

:ЗУ100	Российская Федерация, Республика Башкортостан, муниципальный район Кармаскалинский, сельское поселение Подлубовский сельсовет, СНТ "Муравей", участок №230	Земли сельскохозяйственн ого назначения	Садоводство	809	Образование земельного участка путем раздела в измененных границах земельного участка 02:31:000000:2971
:ЗУ101	Российская Федерация, Республика Башкортостан, муниципальный район Кармаскалинский, сельское поселение Подлубовский сельсовет, СНТ "Муравей", участок №208/1	Земли сельскохозяйственн ого назначения	Садоводство	746	Образование земельного участка путем раздела в измененных границах земельного участка 02:31:000000:2971
:ЗУ102	Российская Федерация, Республика Башкортостан, муниципальный район Кармаскалинский, сельское поселение Подлубовский сельсовет, СНТ "Муравей", участок №188	Земли сельскохозяйственн ого назначения	Садоводство	770	Образование земельного участка путем раздела в измененных границах земельного участка 02:31:000000:2971
:ЗУ103	Российская Федерация, Республика Башкортостан, муниципальный район Кармаскалинский, сельское поселение Подлубовский сельсовет, СНТ "Муравей",	Земли сельскохозяйственн ого назначения	Садоводство	783	Образование земельного участка путем раздела в измененных границах земельного участка 02:31:000000:2971

	участок №189				
:ЗУ104	Российская Федерация, Республика Башкортостан, муниципальный район Кармаскалинский, сельское поселение Подлубовский сельсовет, СНТ "Муравей", участок №190	Земли сельскохозяйственн ого назначения	Садоводство	819	Образование земельного участка путем раздела в измененных границах земельного участка 02:31:000000:2971
:ЗУ105	Российская Федерация, Республика Башкортостан, муниципальный район Кармаскалинский, сельское поселение Подлубовский сельсовет, СНТ "Муравей", участок №245	Земли сельскохозяйственн ого назначения	Садоводство	934	Образование земельного участка путем раздела в измененных границах земельного участка 02:31:000000:2971
:ЗУ106	Российская Федерация, Республика Башкортостан, муниципальный район Кармаскалинский, сельское поселение Подлубовский сельсовет, СНТ "Муравей", участок №247	Земли сельскохозяйственн ого назначения	Садоводство	850	Образование земельного участка путем раздела в измененных границах земельного участка 02:31:000000:2971

:ЗУ107	Российская Федерация, Республика Башкортостан, муниципальный район Кармаскалинский, сельское поселение Подлубовский сельсовет, СНТ "Муравей", участок №89	Земли сельскохозяйственн ого назначения	Садоводство	265	Образование земельного участка путем раздела в измененных границах земельного участка 02:31:000000:2971
:ЗУ108	Российская Федерация, Республика Башкортостан, муниципальный район Кармаскалинский, сельское поселение Подлубовский сельсовет, СНТ "Муравей"	Земли сельскохозяйственн ого назначения	Коммунальное обслуживание	8	Образование земельного участка путем раздела в измененных границах земельного участка 02:31:000000:2971
:ЗУ109	Российская Федерация, Республика Башкортостан, муниципальный район Кармаскалинский, сельское поселение Подлубовский сельсовет, СНТ "Муравей"	Земли сельскохозяйственн ого назначения	Коммунальное обслуживание	10	Образование земельного участка путем раздела в измененных границах земельного участка 02:31:000000:2971
:ЗУ110	Российская Федерация, Республика Башкортостан, муниципальный район Кармаскалинский, сельское поселение Подлубовский сельсовет, СНТ "Муравей"	Земли сельскохозяйственн ого назначения	Коммунальное обслуживание	74	Образование земельного участка путем раздела в измененных границах земельного участка 02:31:000000:2971

:ЗУ111	Российская Федерация, Республика Башкортостан, муниципальный район Кармаскалинский, сельское поселение Подлубовский сельсовет, СНТ "Муравей"	Земли сельскохозяйственн ого назначения	Земельные участки общего назначения	17056	Образование земельного участка путем раздела в измененных границах земельного участка 02:31:000000:2971
--------	---	---	---	-------	--

Ведомость координат поворотных точек границ формируемых земельных участков

Таблица 3

№	X	Y	№	X	Y
:3У1			:3У111		
1	1356855,22	625339,47	1	1356022,37	625206,58
2	1356879,33	625340,26	2	1356054,6	625210,6
3	1356883,45	625338,78	3	1356054,73	625222,36
4	1356887,22	625300,46	4	1356054,28	625239,8
5	1356855,95	625300,39	5	1356054,07	625258,97
1	1356855,22	625339,47	6	1356053,52	625276,43
:3У2			7	1356053,3	625283,7
1	1356823,89	625299,44	8	1356055,13	625283,66
2	1356851,96	625300,51	9	1356055,5	625279,41
3	1356852,08	625280,88	10	1356056,82	625259,55
4	1356824,03	625281,03	11	1356058,73	625214,43
1	1356823,89	625299,44	12	1356059,87	625211,22
:3У3			13	1356075,19	625210,94

1	1356736,58	625333,92	14	1356117,99	625213,18
2	1356763,92	625335,5	15	1356117,59	625218,02
3	1356764	625323,42	16	1356119,56	625222,03
4	1356763,62	625322,01	17	1356117,88	625246,24
5	1356763,72	625315,03	18	1356117,16	625263,4
6	1356763,99	625297,08	19	1356115,4	625283,09
7	1356736,95	625296,43	20	1356119,52	625283,13
1	1356736,58	625333,92	21	1356119,87	625277,29
:3Y4			22	1356120,25	625270,6
1	1356764,82	625277,89	23	1356120,68	625263,21
2	1356766,38	625250,54	24	1356121,33	625246,2
3	1356741,58	625249,02	25	1356121,75	625227,55
4	1356739	625249,82	26	1356121,93	625219,07
5	1356738,61	625250,8	27	1356121,95	625213,56
6	1356738,1	625252,26	28	1356177,43	625216,58
7	1356737,49	625265,4	29	1356182,02	625216,57
8	1356736,91	625277,08	30	1356181,91	625219,22

1	1356764,82	625277,89	31	1356181,91	625222,5
:3Y5			32	1356181,91	625246,18
1	1356645,97	625326,76	33	1356180,9	625266,37
2	1356674,18	625329,33	34	1356179,3	625292,14
3	1356674,71	625292,48	35	1356181,88	625292,19
4	1356647,14	625289,72	36	1356182,34	625282,01
1	1356645,97	625326,76	37	1356183,49	625265,62
:3Y6			38	1356183,74	625259,44
1	1356620,4	625268,69	39	1356184,06	625251,6
2	1356647,69	625270,81	40	1356185,95	625217,38
3	1356648,47	625251,44	41	1356185,97	625216,63
4	1356621,21	625250,19	42	1356244,79	625217,93
1	1356620,4	625268,69	43	1356245,76	625221,64
:3Y7			44	1356246,32	625223,39
1	1356590,04	625242,98	45	1356245,45	625253,36
2	1356589,76	625267,56	46	1356244,97	625270,27

3	1356616,24	625268,06	47	1356244,29	625289,76
4	1356617,14	625244,67	48	1356244,19	625292,8
1	1356590,04	625242,98	49	1356248,14	625292,89
:3Y8			50	1356248	625290,07
1	1356557,2	625306,23	51	1356246,84	625270,23
2	1356588,51	625307,56	52	1356248,17	625251,35
3	1356588,4	625292,12	53	1356250,94	625220,66
4	1356589,35	625287,18	54	1356250,9	625218,13
5	1356558,43	625285,99	55	1356271,73	625218,72
1	1356557,2	625306,23	56	1356307,52	625222,24
:3Y9			57	1356309,28	625222,4
1	1356528,26	625303,56	58	1356309,23	625224,93
2	1356551,18	625305,01	59	1356309,11	625253,67
3	1356551,7	625281,43	60	1356307,2	625274,92
4	1356531,35	625278,34	61	1356306,26	625292,61
1	1356528,26	625303,56	62	1356308,75	625292,96
:3Y10			63	1356310,27	625275,08

1	1356518	625261,51	64	1356311,95	625254,15
2	1356552,11	625266,66	65	1356312,93	625226,58
3	1356552,56	625239,14	66	1356313,12	625222,68
4	1356518,5	625235,79	67	1356344,29	625225,36
1	1356518	625261,51	68	1356354,35	625225,15
:3Y11			69	1356366,18	625223,41
1	1356724,02	625238,32	70	1356371,55	625220,69
2	1356748,5	625239,06	71	1356375,96	625218,09
3	1356748,87	625219,06	72	1356384,12	625207,99
4	1356724,28	625218,21	73	1356388,92	625202,59
1	1356724,02	625238,32	74	1356393,94	625199,01
:3Y12			75	1356401,2	625194,66
1	1356694,97	625237,49	76	1356409,89	625190,18
2	1356719,74	625238,02	77	1356433,2	625180,96
3	1356720,42	625218,01	78	1356437,64	625179,96
4	1356695,38	625216,81	79	1356441,31	625179,51

1	1356694,97	625237,49	80	1356446,17	625180,01
:3Y13			81	1356452,2	625182,56
1	1356669,75	625235,59	82	1356469,09	625195,9
2	1356694,97	625237,49	83	1356496,77	625217,6
3	1356695,38	625216,81	84	1356512,38	625226,06
4	1356670,15	625215,1	85	1356553,32	625235,81
1	1356669,75	625235,59	86	1356552,94	625239,17
:3Y14			87	1356552,69	625254,95
1	1356615,32	625237,26	88	1356552,49	625266,71
2	1356640,18	625238,28	89	1356552,09	625281,41
3	1356641,31	625227,5	90	1356551,57	625305,08
4	1356640,77	625213,89	91	1356551,56	625306,05
5	1356615,53	625212,39	92	1356556,81	625306,2
1	1356615,32	625237,26	93	1356558,05	625285,93
:3Y15			94	1356558,55	625266,84
1	1356587,22	625209,76	95	1356559,24	625254,58
2	1356611,76	625211,71	96	1356559,84	625243,99

3	1356612,88	625185,53	97	1356560,02	625240,6
4	1356589,64	625184,02	98	1356617,66	625242,73
1	1356587,22	625209,76	99	1356617,52	625244,75
:3Y16			100	1356616,62	625268,07
1	1356530,5	625208,58	101	1356616,57	625288,44
2	1356505,58	625207,57	102	1356614,72	625310,82
3	1356494,11	625191,48	103	1356613,67	625324,73
4	1356495,82	625183,1	104	1356617,36	625324,71
5	1356501,04	625181,39	105	1356619,66	625287,86
6	1356503,42	625181,04	106	1356620,02	625268,59
7	1356531,98	625181,76	107	1356620,85	625250,11
1	1356530,5	625208,58	108	1356621,46	625242,95
:3Y17			109	1356635,31	625243,4
1	1356789,76	625149,47	110	1356663,9	625243,23
2	1356803,79	625149,49	111	1356677,46	625244,03
3	1356802,4	625114,6	112	1356677,37	625246,78

4	1356788,16	625115,6	113	1356675,8	625272,67
1	1356789,76	625149,47	114	1356675,67	625276,29
:3Y18			115	1356675,08	625292,5
1	1356749,6	625191,02	116	1356674,86	625308,05
2	1356776,58	625194,63	117	1356675,9	625308,15
3	1356782,14	625192,9	118	1356677,06	625308,1
4	1356785,6	625172,12	119	1356678,09	625292,04
5	1356751,18	625170,81	120	1356679,52	625276,84
1	1356749,6	625191,02	121	1356679,9	625272,87
:3Y19			122	1356681,38	625246,9
1	1356696,84	625188,67	123	1356681,52	625244,4
2	1356721,02	625189,77	124	1356722,64	625246,91
3	1356723,09	625161,82	125	1356732,58	625247,53
4	1356697,61	625160,37	126	1356734,5	625252,03
1	1356696,84	625188,67	127	1356734,19	625262,93
:3Y20			128	1356733,79	625277,06
1	1356698,47	625140,15	129	1356734,11	625295,47

2	1356723,91	625141,65	130	1356733,96	625322,3
3	1356725,03	625121,94	131	1356733,89	625333,24
4	1356698,91	625119,93	132	1356733,89	625333,77
1	1356698,47	625140,15	133	1356736,19	625333,88
:3Y21			134	1356736,19	625333,88
1	1356670,85	625187,26	135	1356736,3	625324,12
2	1356696,84	625188,67	136	1356736,57	625296,41
3	1356697,61	625160,37	137	1356736,53	625277,04
4	1356672,27	625158,97	138	1356737,11	625265,35
1	1356670,85	625187,26	139	1356737,73	625252,18
:3Y22			140	1356738,92	625247,94
1	1356642,71	625158,86	141	1356767,73	625247,62
2	1356668,82	625160,4	142	1356782,6	625248,89
3	1356669,4	625141,39	143	1356791,85	625249,29
4	1356644,22	625140,19	144	1356792,45	625252,31
1	1356642,71	625158,86	145	1356793,5	625254,21

:3Y23			146	1356793,1	625278,52
1	1356618,71	625156,95	147	1356792,09	625297,77
2	1356642,71	625158,86	148	1356791,56	625313,01
3	1356644,22	625140,19	149	1356791,25	625323,64
4	1356619,43	625138,93	150	1356790,98	625333,54
1	1356618,71	625156,95	151	1356790,94	625336,86
:3Y24			152	1356793,9	625336,98
1	1356591,71	625104,89	153	1356794,75	625324,82
2	1356617,51	625105,25	154	1356794,97	625312,37
3	1356618,44	625085,67	155	1356795,21	625297,41
4	1356592,26	625084,41	156	1356796,2	625278,61
5	1356591,82	625095,19	157	1356796,91	625256,84
1	1356591,71	625104,89	158	1356800,16	625250,05
:3Y25			159	1356853,1	625252,03
1	1356565,77	625123,92	160	1356853,08	625254,68
2	1356565,97	625124,09	161	1356852,79	625265,92
3	1356590,79	625124,24	162	1356852,46	625280,87

4	1356591,71	625104,89	163	1356852,33	625300,42
5	1356591,82	625095,19	164	1356852,88	625301,49
6	1356566,36	625094,96	165	1356852,45	625312,94
1	1356565,77	625123,92	166	1356851,85	625329,55
:3Y26			167	1356851,51	625339,28
1	1356501,96	625153,07	168	1356854,85	625339,37
2	1356530,8	625154,45	169	1356855,06	625328,3
3	1356530,87	625153,41	170	1356855,33	625313,59
4	1356531,49	625144,04	171	1356855,58	625300,4
5	1356537,87	625144,05	172	1356855,68	625281,33
6	1356537,66	625137,97	173	1356855,91	625263,06
7	1356530,21	625136,73	174	1356856,1	625252,23
8	1356500,69	625134,98	175	1356898,08	625253,48
9	1356500,55	625134,98	176	1356898,13	625251,53
10	1356500,5	625137,81	177	1356830,69	625248,48
11	1356501,82	625153,08	178	1356830,84	625243,64

1	1356501,96	625153,07	179	1356831,21	625223,52
:3Y27			180	1356831,39	625215,54
1	1356646,43	625080,09	181	1356828,87	625215,22
2	1356671,75	625080,5	182	1356828,53	625223,69
3	1356673,25	625061,2	183	1356827,8	625242,16
4	1356647,77	625060,96	184	1356827,8	625245,89
1	1356646,43	625080,09	185	1356827,47	625248,3
:3Y28			186	1356777,94	625245,88
1	1356675,58	625079,69	187	1356777,78	625243,5
2	1356700,49	625082,52	188	1356777,92	625234,24
3	1356701,44	625061,01	189	1356778,04	625228,55
4	1356676,89	625059,35	190	1356778,16	625220,78
1	1356675,58	625079,69	191	1356778,55	625207,4
:3Y29			192	1356779,87	625197
1	1356699,8	625100,2	193	1356785,36	625197,02
2	1356725,48	625101,85	194	1356788,67	625197,01
3	1356726,2	625082,59	195	1356789,19	625170,36

4	1356700,49	625082,52	196	1356789,3	625149,45
1	1356699,8	625100,2	197	1356784,43	625050,96
:3Y30			198	1356785,73	625047,69
1	1356700,49	625082,52	199	1356785,71	625044,37
2	1356726,2	625082,59	200	1356784,82	625043,47
3	1356726,92	625061,16	201	1356784,65	625037,94
4	1356701,44	625061,01	202	1356783,83	625015,23
1	1356700,49	625082,52	203	1356783,76	625014,49
:3Y31			204	1356782,54	625014,43
1	1356726,92	625061,16	205	1356775,07	625014,11
2	1356701,44	625061,01	206	1356769,75	625013,76
3	1356701,8	625040,34	207	1356755,55	625013,8
4	1356727,28	625040,34	208	1356745,37	625015,07
1	1356726,92	625061,16	209	1356732,06	625015,35
:3Y32			210	1356710,62	625015,8
1	1356728,21	625135,48	211	1356700,51	625016,01

2	1356753,27	625135,72	212	1356686,1	625016,3
3	1356754,26	625112,4	213	1356678,18	625016,48
4	1356729,11	625112,79	214	1356677,43	625016,47
1	1356728,21	625135,48	215	1356672,33	625016,63
:3Y33			216	1356650,13	625017,41
1	1356729,11	625112,79	217	1356643,56	625017,5
2	1356754,26	625112,4	218	1356634,98	625017,88
3	1356755,22	625093,5	219	1356625,72	625018,49
4	1356755,28	625087,47	220	1356615,48	625018,73
5	1356750,82	625089,66	221	1356600,41	625018,91
6	1356729,48	625089,55	222	1356598,97	625018,91
1	1356729,11	625112,79	223	1356598,97	625016,16
:3Y34			224	1356598,77	625007,26
1	1356730,28	625066,04	225	1356597,99	624977,22
2	1356755,52	625066,3	226	1356598,03	624966,59
3	1356755,58	625060,79	227	1356598,82	624938,21
4	1356755,82	625040,63	228	1356599,1	624905,34

5	1356730,74	625042,36	229	1356598,95	624870,67
1	1356730,28	625066,04	230	1356598,56	624818,09
:3Y35			231	1356594,46	624818,28
1	1356730,74	625042,36	232	1356595,23	624863,8
2	1356755,82	625040,63	233	1356595,23	624868,01
3	1356756,5	625016,46	234	1356595,53	624921,14
4	1356733,87	625018,63	235	1356595,68	624938,35
5	1356731,79	625019,63	236	1356595,37	624958,49
6	1356730,64	625021,92	237	1356595,07	624977,23
1	1356730,74	625042,36	238	1356595,52	624996,6
:3Y36			239	1356595,17	625013,41
1	1356755,82	625040,63	240	1356594,78	625015,48
2	1356755,58	625060,79	241	1356594,12	625018,96
3	1356781,71	625059,31	242	1356592,72	625018,98
4	1356780,98	625039,6	243	1356584,64	625019,27
1	1356755,82	625040,63	244	1356575,33	625019,53

:3Y37			245	1356567,13	625019,88
1	1356754,38	625109,98	246	1356557,96	625019,84
2	1356783,31	625108,46	247	1356549,53	625019,53
3	1356782,68	625092,12	248	1356548,84	625017,66
4	1356755,22	625093,5	249	1356547,95	625013,61
1	1356754,38	625109,98	250	1356547,73	625009,17
:3Y38			251	1356548,03	624999,41
1	1356786,01	625047,75	252	1356548,57	624978,42
2	1356784,74	625051,06	253	1356548,83	624961,18
3	1356786,13	625082,58	254	1356549,07	624940,58
4	1356801,04	625082,06	255	1356549,34	624889,38
5	1356801,12	625047,67	256	1356549,39	624876,04
1	1356786,01	625047,75	257	1356545,41	624876,07
:3Y39			258	1356545,65	624917,94
1	1356788,16	625115,6	259	1356545,78	624940,07
2	1356802,4	625114,6	260	1356545,7	624961,81
3	1356801,04	625082,06	261	1356545,77	624979,42

4	1356786,13	625082,58	262	1356545,27	624999,09
1	1356788,16	625115,6	263	1356545,2	625009,26
:3Y40			264	1356545,15	625019,16
1	1356517,05	625048,73	265	1356544,71	625019,57
2	1356517,34	625048,88	266	1356536,61	625019,96
3	1356539,88	625050,39	267	1356520,5	625020,26
4	1356539,81	625024,1	268	1356499,32	625020,83
5	1356517,78	625024,76	269	1356497,94	625020,67
1	1356517,05	625048,73	270	1356496,44	625020,52
:3Y41			271	1356497	625018,18
1	1356495,7	625047,48	272	1356496,92	625015,51
2	1356507,38	625048,45	273	1356496,62	625013,62
3	1356516,39	625048,82	274	1356497,1	625000,26
4	1356517,05	625048,73	275	1356497,55	624981,1
5	1356517,78	625024,76	276	1356498,04	624961,97
6	1356496,48	625024,78	277	1356498,31	624943,89

7	1356495,49	625027,96	278	1356498,78	624924,36
1	1356495,7	625047,48	279	1356499,3	624916,92
:3Y42			280	1356500,87	624885,63
1	1356621,81	624977,37	281	1356501,67	624865,71
2	1356644,9	624977,05	282	1356498,07	624865,53
3	1356645,26	624958,2	283	1356497,06	624887,02
4	1356623,57	624958,07	284	1356495,74	624928,69
5	1356622,14	624958,3	285	1356495,3	624942,03
6	1356621,57	624958,65	286	1356495,01	624962,08
1	1356621,81	624977,37	287	1356494,28	624980,19
:3Y43			288	1356494,28	624998,72
1	1356621,57	624958,65	289	1356493,45	625016,75
2	1356622,14	624958,3	290	1356492,87	625019,13
3	1356623,57	624958,07	291	1356490,79	625020,03
4	1356645,26	624958,2	292	1356470,84	625020,74
5	1356644,86	624938,11	293	1356451,69	625021,54
6	1356644,64	624910,14	294	1356448,56	625020,72

7	1356624,29	624908,69	295	1356446,72	625018,19
8	1356620,47	624908,52	296	1356446,8	625001,19
9	1356620,79	624938,19	297	1356447,45	624982,25
1	1356621,57	624958,65	298	1356446,6	624962,52
:3Y44			299	1356446,44	624942,54
1	1356599,36	625017,31	300	1356446,91	624926,54
2	1356622,19	625017,48	301	1356447,01	624923,11
3	1356621,84	624995,96	302	1356444,74	624923,35
4	1356598,93	624996,75	303	1356444,16	624923,35
1	1356599,36	625017,31	304	1356443,94	624922,98
:3Y45			305	1356444,17	624914,67
1	1356598,93	624996,75	306	1356440,39	624914,64
2	1356621,84	624995,96	307	1356440,4	624930,25
3	1356621,81	624977,37	308	1356440,41	624938,69
4	1356598,38	624977,25	309	1356441,56	624942,75
1	1356598,93	624996,75	310	1356442,2	624962,7

:3Y46			311	1356442,21	624982,14
1	1356598,38	624977,25	312	1356442,28	625001,51
2	1356621,81	624977,37	313	1356441,39	625019,96
3	1356621,57	624958,65	314	1356441,33	625024,72
4	1356621,04	624958,15	315	1356460,01	625024,47
5	1356598,65	624958,23	316	1356479,12	625024,18
1	1356598,38	624977,25	317	1356491,5	625024,02
:3Y47			318	1356496,48	625024,4
1	1356571,85	624997,43	319	1356499,13	625024,4
2	1356595,14	624996,59	320	1356517,78	625024,38
3	1356594,66	624977,25	321	1356539,81	625023,72
4	1356572,43	624978,12	322	1356549,63	625023,82
1	1356571,85	624997,43	323	1356557,34	625023,91
:3Y48			324	1356561,21	625024,93
1	1356572,43	624978,12	325	1356564,11	625027,51
2	1356594,66	624977,25	326	1356564,94	625031,22
3	1356594,98	624958,49	327	1356563,95	625052,05

4	1356572,3	624959,88	328	1356562,96	625070
1	1356572,43	624978,12	329	1356562,57	625077,22
:3Y49			330	1356561,83	625086,33
1	1356548,41	624999,43	331	1356561,16	625092,1
2	1356571,82	624998,34	332	1356560,48	625122,77
3	1356572,43	624978,12	333	1356559,83	625126,86
4	1356551,06	624979,26	334	1356560,32	625144,37
5	1356550,18	624978,4	335	1356559,58	625151,54
6	1356548,95	624978,47	336	1356560,12	625154,8
1	1356548,41	624999,43	337	1356559,6	625167,51
:3Y50			338	1356559,37	625170,19
1	1356548,95	624978,47	339	1356558,01	625173,42
2	1356550,18	624978,4	340	1356557,91	625183,72
3	1356551,06	624979,26	341	1356557,76	625202,59
4	1356572,43	624978,12	342	1356557,31	625215,67
5	1356572,3	624959,88	343	1356555,77	625221,51

6	1356549,22	624961,2	344	1356554,76	625224,49
1	1356548,95	624978,47	345	1356553,38	625226,79
:3Y51			346	1356549,96	625229,45
1	1356620,47	624908,52	347	1356513,08	625221,05
2	1356624,29	624908,69	348	1356499,3	625213,87
3	1356644,64	624910,14	349	1356470,75	625193,11
4	1356644,66	624887,75	350	1356452,78	625177,75
5	1356622,2	624887,67	351	1356445,68	625175,52
6	1356620,44	624905,14	352	1356441,26	625175,33
1	1356620,47	624908,52	353	1356436,77	625176,03
:3Y52			354	1356431,67	625177,81
1	1356497,49	625000,28	355	1356407,77	625187,36
2	1356521,36	624999,9	356	1356396,68	625192,95
3	1356521,35	624979,95	357	1356391,85	625195,85
4	1356497,94	624981,12	358	1356388,22	625198,18
1	1356497,49	625000,28	359	1356384,23	625202,14
:3Y53			360	1356379,49	625206,87

1	1356470,61	624999,92	361	1356373,03	625213,98
2	1356493,89	624998,72	362	1356369,92	625217
3	1356493,89	624980,2	363	1356365,54	625219,57
4	1356471,15	624981,6	364	1356361,81	625220,66
1	1356470,61	624999,92	365	1356353,32	625221,76
:3Y54			366	1356344,94	625221,86
1	1356471,15	624981,6	367	1356307,1	625218,91
2	1356493,89	624980,2	368	1356275,49	625216,11
3	1356494,62	624962,1	369	1356275,51	625214
4	1356472,14	624962,02	370	1356275,2	625210,7
1	1356471,15	624981,6	371	1356275,33	625206,98
:3Y55			372	1356275,72	625199,86
1	1356472,14	624962,02	373	1356275,72	625186,97
2	1356494,62	624962,1	374	1356276,13	625176,11
3	1356494,92	624942,04	375	1356276,27	625167,16
4	1356472,33	624942,7	376	1356277,41	625148,42

1	1356472,14	624962,02	377	1356279,09	625121,07
:3Y56			378	1356279,95	625109,32
1	1356472,33	624942,7	379	1356282,22	625093,88
2	1356494,92	624942,04	380	1356281,91	625079,06
3	1356496,68	624886,97	381	1356282,96	625064,7
4	1356472,28	624889,27	382	1356284,6	625048,97
5	1356473,2	624912,84	383	1356279,18	625051,03
6	1356473,25	624921,16	384	1356278,02	625051,57
1	1356472,33	624942,7	385	1356276,52	625052,54
:3Y57			386	1356274,47	625053,86
1	1356430,92	625025,17	387	1356271,49	625053,63
2	1356436,58	625025,19	388	1356265,86	625053,15
3	1356436,39	625022,3	389	1356258,55	625052,53
4	1356441,01	625019,96	390	1356250,95	625051,89
5	1356441,9	625001,51	391	1356244,39	625051,35
6	1356426,1	625005,61	392	1356242,73	625049,63
7	1356417,2	625006,86	393	1356242,42	625049,11

8	1356417,21	625025,17	394	1356242,76	625042,92
1	1356430,92	625025,17	395	1356243,02	625038,24
:3Y58			396	1356243,59	625027,74
1	1356417,2	625006,86	397	1356243,82	625024,78
2	1356426,1	625005,61	398	1356244,21	625019,9
3	1356441,9	625001,51	399	1356245,1	625008,39
4	1356441,83	624982,15	400	1356245,97	624997,88
5	1356418,76	624982,44	401	1356242,51	624997,82
1	1356417,2	625006,86	402	1356242,26	625008,26
:3Y59			403	1356241,47	625017,49
1	1356418,76	624982,44	404	1356240,73	625026,01
2	1356441,83	624982,15	405	1356240,26	625031,32
3	1356441,82	624962,72	406	1356238,85	625033,75
4	1356406,11	624962,82	407	1356221,16	625033,01
1	1356418,76	624982,44	408	1356214,53	625032,71
:3Y60			409	1356206,85	625032,3

1	1356406,11	624962,82	410	1356198,85	625031,88
2	1356441,82	624962,72	411	1356179,53	625030,87
3	1356441,18	624942,77	412	1356148,56	625029,32
4	1356422,65	624943,37	413	1356143,03	625029,51
5	1356399,28	624944,18	414	1356143,09	625032,12
1	1356406,11	624962,82	415	1356143,61	625042,35
:3Y61			416	1356144,08	625051,55
1	1356420,14	624913,93	417	1356144,54	625060,6
2	1356420,41	624938,74	418	1356144,83	625066,29
3	1356440,02	624938,75	419	1356145,27	625074,93
4	1356440,02	624914,24	420	1356145,1	625082,88
1	1356420,14	624913,93	421	1356144,96	625090,02
:3Y62			422	1356144,84	625095,83
1	1356444,54	624914,54	423	1356144,72	625101,41
2	1356445,4	624890,79	424	1356144,57	625108,52
3	1356472,28	624889,27	425	1356144,41	625116,11
4	1356473,2	624912,84	426	1356144,33	625120,22

5	1356447,44	624913,97	427	1356143,57	625132,95
1	1356444,54	624914,54	428	1356142,72	625147,35
:3Y63			429	1356141,64	625167,02
1	1356020,25	625258,19	430	1356140,34	625189,86
2	1356053,7	625258,99	431	1356139,65	625201,96
3	1356053,9	625239,83	432	1356138,32	625207,16
4	1356021,05	625238,31	433	1356137,57	625210,17
1	1356020,25	625258,19	434	1356122	625209,63
:3Y64			435	1356105,54	625208,84
1	1356021,05	625238,31	436	1356090,02	625208,03
2	1356053,9	625239,83	437	1356076,4	625206,86
3	1356054,36	625221,6	438	1356074,74	625206,77
4	1356021,89	625220	439	1356073,36	625203,26
1	1356021,05	625238,31	440	1356073,89	625198,93
:3Y65			441	1356075,26	625188,02
1	1356057,19	625259,61	442	1356075,95	625182,54

2	1356058,34	625259,71	443	1356077,17	625172,74
3	1356086,88	625261,99	444	1356077,74	625168,05
4	1356088,02	625243,55	445	1356078,15	625166,69
5	1356061,12	625242,56	446	1356080,49	625164,96
6	1356058,82	625241,27	447	1356083,19	625164,87
1	1356057,19	625259,61	448	1356089,23	625164,77
:3Y66			449	1356093,69	625164,71
1	1356058,82	625241,27	450	1356096,93	625164,95
2	1356061,12	625242,56	451	1356096,93	625164,37
3	1356088,02	625243,55	452	1356097,03	625160,66
4	1356089,04	625216,16	453	1356097,7	625154,09
5	1356059,07	625214,6	454	1356098,05	625150,67
1	1356058,82	625241,27	455	1356098,6	625145,13
:3Y67			456	1356099,66	625134,68
1	1356086,88	625261,99	457	1356100,3	625128,33
2	1356116,78	625263,38	458	1356100,39	625122,86
3	1356117,5	625246,24	459	1356100,72	625103,02

4	1356088,02	625243,55	460	1356100,64	625088,03
1	1356086,88	625261,99	461	1356100,59	625078,87
:3Y68			462	1356100,6	625074,18
1	1356088,02	625243,55	463	1356100,6	625071,1
2	1356117,5	625246,24	464	1356100,61	625067,06
3	1356119,18	625222,02	465	1356100,61	625062,9
4	1356117,28	625218,24	466	1356100,62	625052,98
5	1356089,04	625216,16	467	1356100,64	625036,25
1	1356088,02	625243,55	468	1356098,85	625037,24
:3Y69			469	1356098,49	625053,7
1	1356121,71	625246,23	470	1356098,21	625065,85
2	1356151,22	625246,55	471	1356097,96	625073,48
3	1356151,22	625219,15	472	1356096,37	625073,63
4	1356122,31	625219,08	473	1356072,74	625074,86
1	1356121,71	625246,23	474	1356053,77	625075,99
:3Y70			475	1356053,33	625101,73

1	1356150,6	625265,2	476	1356052,95	625127,17
2	1356180,53	625266,35	477	1356051,9	625149,71
3	1356181,53	625246,21	478	1356052,15	625158
4	1356151,22	625246,55	479	1356052,76	625160,38
1	1356150,6	625265,2	480	1356058,57	625161,42
:3Y71			481	1356073,28	625163,36
1	1356151,22	625246,55	482	1356073,43	625163,63
2	1356181,53	625246,21	483	1356074,16	625167,48
3	1356181,53	625219,2	484	1356074,16	625168,47
4	1356151,22	625219,15	485	1356071,94	625187,96
1	1356151,22	625246,55	486	1356070,59	625199,8
:3Y72			487	1356069,81	625206,67
1	1356183,84	625266,22	488	1356069,68	625207,61
2	1356207,75	625266,67	489	1356059,12	625206,72
3	1356207,69	625268,25	490	1356035,6	625204,43
4	1356213,87	625268,35	491	1356022,72	625202,4
5	1356214,38	625247,33	1	1356022,37	625206,58

6	1356184,72	625244,84			
1	1356183,84	625266,22	1	1356074,58	625160,42
:3y73			2	1356078,29	625160,63
1	1356184,72	625244,84	3	1356079,7	625161,69
2	1356214,38	625247,33	4	1356082,88	625161,97
3	1356215,71	625218,49	5	1356085,81	625161,25
4	1356215,75	625217,76	6	1356088,91	625160,84
5	1356187,29	625217,04	7	1356091,89	625159,6
6	1356186,33	625217,41	8	1356094,36	625157,79
7	1356185,12	625237,26	9	1356096,12	625155,23
1	1356184,72	625244,84	10	1356097,02	625152,12
:3y74			11	1356097,01	625151,03
1	1356212,58	625290,78	12	1356097,12	625140,79
2	1356217,75	625291,73	13	1356097,25	625128,05
3	1356239,36	625292,02	14	1356097,32	625104,69
4	1356243,91	625289,77	15	1356097,37	625078,66

5	1356244,59	625270,27	16	1356096,91	625075,97
6	1356213,87	625268,35	17	1356072,81	625076,24
7	1356212,58	625290,78	18	1356062,98	625076,05
1	1356212,58	625290,78	19	1356058,06	625076,27
:3Y75			20	1356057,9	625100,38
1	1356247,22	625270,25	21	1356057,93	625113,53
2	1356277,54	625271,99	22	1356057,61	625144,69
3	1356279,06	625252,72	23	1356057,55	625150,89
4	1356248,54	625251,44	24	1356059,97	625155,5
1	1356247,22	625270,25	25	1356072,33	625157,67
:3Y76			26	1356072,51	625159,06
1	1356248,54	625251,44	1	1356074,58	625160,42
2	1356279,06	625252,72			
3	1356279,32	625222,5	1	1356614,89	625239,21
4	1356251,32	625220,71	2	1356636,57	625240,27
1	1356248,54	625251,44	3	1356663,34	625240
:3Y77			4	1356664,63	625238,39

1	1356275,36	625292,4	5	1356665,59	625235,91
2	1356305,87	625292,6	6	1356666,5	625232,59
3	1356306,82	625274,91	7	1356667,28	625208,52
4	1356277,54	625271,99	8	1356667,73	625188,25
5	1356277,48	625273,63	9	1356669,07	625160,42
1	1356275,36	625292,4	10	1356669,92	625141,4
:3Y78			11	1356671,29	625111,45
1	1356277,54	625271,99	12	1356672,41	625080,56
2	1356306,82	625274,91	13	1356673,83	625061,19
3	1356308,73	625253,68	14	1356674,08	625054,02
4	1356279,06	625252,72	15	1356674,46	625029,33
1	1356277,54	625271,99	16	1356674,45	625020,94
:3Y79			17	1356673,57	625020,05
1	1356279,06	625252,72	18	1356668,72	625019,95
2	1356308,73	625253,68	19	1356660,7	625019,96
3	1356308,85	625224,89	20	1356648,97	625019,96

4	1356279,32	625222,5	21	1356643,3	625019,97
1	1356279,06	625252,72	22	1356634,91	625020,01
:3Y80			23	1356629,14	625020,02
1	1356312,32	625254,21	24	1356626,03	625020,06
2	1356340,58	625256,41	25	1356624,54	625020,82
3	1356343,11	625256,46	26	1356623,19	625022,55
4	1356343,33	625228,99	27	1356622,7	625024,21
5	1356313,3	625226,65	28	1356622,74	625033,88
1	1356312,32	625254,21	29	1356622,76	625039,46
:3Y81			30	1356622,62	625051,22
1	1356053,89	625205,53	31	1356622,55	625059,34
2	1356069,42	625206,67	32	1356621,96	625073,88
3	1356073,78	625168,46	33	1356621,49	625085,86
4	1356073,78	625167,58	34	1356620,93	625099,45
5	1356073,06	625163,65	35	1356619,92	625119,24
6	1356058,5	625161,78	36	1356619,05	625138,9
1	1356053,89	625205,53	37	1356618,33	625156,93

:3Y82			38	1356617,14	625174,02
1	1356089,88	625206,69	39	1356616,38	625184,86
2	1356105,59	625207,62	40	1356615,9	625195,66
3	1356109,25	625166,26	41	1356615,15	625212,37
4	1356093,7	625165,08	42	1356615,07	625221,8
1	1356089,88	625206,69	43	1356615,02	625228,31
:3Y83			44	1356614,97	625233,83
1	1356181,82	625209,1	1	1356614,89	625239,21
2	1356197,98	625211,69			
3	1356199,19	625168,45	1	1356144,72	625210,57
4	1356186,34	625167,78	2	1356158,98	625211,67
5	1356183,34	625174,49	3	1356176,62	625213,19
1	1356181,82	625209,1	4	1356177,31	625209,46
:3Y84			5	1356178,7	625197,5
1	1356237,5	625212,18	6	1356181,65	625172,21
2	1356253,3	625213,49	7	1356182,18	625167,58

3	1356255,09	625169,62	8	1356183,05	625161,29
4	1356233,94	625168,03	9	1356184,37	625151,71
5	1356236,44	625209,9	10	1356187,91	625125,94
6	1356236,89	625211,16	11	1356188,32	625119,62
1	1356237,5	625212,18	12	1356189,77	625096,05
:3Y85			13	1356190,23	625088,61
1	1356051,51	625149,75	14	1356190,7	625080,69
2	1356052,58	625127,19	15	1356191,65	625064,87
3	1356026,34	625127,68	16	1356192,64	625045,68
4	1356026,34	625149,75	17	1356193,16	625035,27
1	1356051,51	625149,75	18	1356192,48	625034,78
:3Y86			19	1356173,75	625033,37
1	1356073,71	625103,95	20	1356164,64	625032,99
2	1356097,1	625104,93	21	1356153,62	625032,63
3	1356097,07	625078,88	22	1356150,29	625035,6
4	1356096,26	625077,11	23	1356149,58	625042,82
5	1356072,74	625076,5	24	1356147,79	625063,38

1	1356073,71	625103,95	25	1356147,84	625070,95
:3Y87			26	1356147,95	625085,33
1	1356097,41	625160,71	27	1356148,01	625093,67
2	1356097,3	625164,5	28	1356146,81	625123,97
3	1356099,68	625165,4	29	1356146,33	625132,28
4	1356109,25	625166,26	30	1356145,41	625147,77
5	1356125,44	625167,04	31	1356144,26	625167,1
6	1356125,04	625156,6	32	1356142,97	625190,24
7	1356127,04	625128,39	33	1356142,57	625197,45
8	1356100,68	625128,39	34	1356142,21	625203,96
1	1356097,41	625160,71	35	1356142,05	625206,67
:3Y88			36	1356143,32	625208,6
1	1356101,1	625103,01	1	1356144,72	625210,57
2	1356100,68	625128,39			
3	1356127,04	625128,39	1	1356232,63	625213,77
4	1356127,66	625119,52	2	1356232,52	625212

5	1356126,84	625101,71	3	1356232,66	625202,54
1	1356101,1	625103,01	4	1356232,92	625187,42
:3Y89			5	1356232,75	625181,16
1	1356100,97	625078,87	6	1356231,64	625174,8
2	1356101,1	625103,01	7	1356229,29	625167,9
3	1356126,84	625101,71	8	1356230,11	625157,21
4	1356125,44	625071,37	9	1356231,34	625141,15
5	1356112,99	625076,01	10	1356232,32	625128,42
1	1356100,97	625078,87	11	1356233,99	625109,29
:3Y90			12	1356234,91	625098,83
1	1356125,44	625167,04	13	1356236,37	625081,46
2	1356141,26	625166,99	14	1356237,37	625069,62
3	1356141,77	625157,1	15	1356238,12	625054,56
4	1356143,95	625120,22	16	1356238,23	625052,11
5	1356127,66	625119,52	17	1356238,57	625044,82
6	1356125,04	625156,6	18	1356238,73	625041,57
1	1356125,44	625167,04	19	1356237,04	625038,72

:3Y91			20	1356218,32	625036,48
1	1356122,46	625025,95	21	1356198,38	625036,43
2	1356125,44	625071,37	22	1356197,38	625036,59
3	1356140,37	625068,62	23	1356195,81	625041
4	1356140,88	625075,15	24	1356195,68	625043,24
5	1356144,89	625074,98	25	1356194,62	625065,85
6	1356141,94	625016,68	26	1356193,96	625075,08
1	1356122,46	625025,95	27	1356193,07	625087,73
:3Y92			28	1356192,48	625096,2
1	1356144,64	625167,12	29	1356191,62	625118,87
2	1356161,22	625168,29	30	1356191,35	625126,15
3	1356161,79	625166,66	31	1356189,28	625153,93
4	1356164,37	625166,78	32	1356188,49	625158,5
5	1356167,14	625124,61	33	1356185,99	625167,63
6	1356147,19	625123,99	34	1356182,97	625174,4
1	1356144,64	625167,12	35	1356182,03	625195,53

:3Y93			36	1356181,58	625205,89
1	1356148,16	625063,45	37	1356181,5	625209,32
2	1356171,5	625064,88	38	1356184,48	625211,94
3	1356173,75	625033,75	39	1356186,37	625213,17
4	1356153,87	625032,9	1	1356232,63	625213,77
5	1356150,56	625035,88			
1	1356148,16	625063,45	1	1356236,54	625213,97
:3Y94			2	1356270,9	625215,71
1	1356164,37	625166,78	3	1356272,47	625211,48
2	1356181,81	625167,54	4	1356273,33	625187,12
3	1356187,55	625125,89	5	1356274,02	625177,49
4	1356167,14	625124,61	6	1356274,36	625167,41
1	1356164,37	625166,78	7	1356275,3	625153,06
:3Y95			8	1356276,73	625125,91
1	1356167,14	625124,61	9	1356277,59	625111,97
2	1356187,55	625125,89	10	1356278,63	625093,74
3	1356189,4	625096,02	11	1356279,1	625087,9

4	1356169,71	625094,31	12	1356279,69	625078,64
1	1356167,14	625124,61	13	1356280,46	625068,85
:3Y96			14	1356281,75	625058,62
1	1356169,71	625094,31	15	1356281,48	625055,85
2	1356189,4	625096,02	16	1356258,33	625054,53
3	1356191,28	625064,88	17	1356247,99	625053,69
4	1356171,5	625064,88	18	1356244,58	625053,44
1	1356169,71	625094,31	19	1356242,97	625054,42
:3Y97			20	1356241,9	625055,28
1	1356186,34	625167,78	21	1356241,45	625055,78
2	1356199,19	625168,45	22	1356239,73	625083,44
3	1356209,57	625167,58	23	1356237,64	625111,19
4	1356211,86	625127,22	24	1356236,75	625113,65
5	1356191,72	625126,16	25	1356236,05	625121,82
6	1356189,65	625154,01	26	1356235,14	625132,34
7	1356188,85	625158,62	27	1356234,16	625143,7

1	1356186,34	625167,78	28	1356233,82	625157,4
:3Y98			29	1356233,57	625168,01
1	1356213,4	625097,74	30	1356233,9	625173,71
2	1356234,53	625098,8	31	1356234,26	625179,63
3	1356237	625069,59	32	1356234,62	625185,69
4	1356217,11	625068,02	33	1356235,02	625192,5
1	1356213,4	625097,74	34	1356235,56	625201,57
:3Y99			35	1356235,89	625207,05
1	1356233,94	625168,03	36	1356236,07	625209,92
2	1356255,09	625169,62	37	1356236,53	625211,28
3	1356273,23	625170,5	1	1356236,54	625213,97
4	1356274,08	625147,67			
5	1356234,53	625143,72	1	1356669,05	625240,32
1	1356233,94	625168,03	2	1356716,64	625243,27
:3Y100			3	1356719,4	625242,35
1	1356243,96	625027,77	4	1356720,12	625238,01
2	1356276,77	625030,25	5	1356720,47	625227,52

3	1356289,46	625032,17	6	1356720,79	625218,04
4	1356277,14	625008,2	7	1356721,4	625189,78
5	1356245,47	625008,42	8	1356722,27	625178,04
1	1356243,96	625027,77	9	1356723,47	625161,85
:3Y101			10	1356723,78	625153,93
1	1356148,59	625028,93	11	1356724,29	625141,67
2	1356179,54	625030,48	12	1356725,41	625121,95
3	1356179,41	624999,68	13	1356725,75	625106,91
4	1356143,5	625016,3	14	1356725,86	625101,85
1	1356148,59	625028,93	15	1356726,57	625082,58
:3Y102			16	1356727,3	625061,17
1	1356278,86	625170,1	17	1356727,66	625040,34
2	1356276,75	625176,05	18	1356727,43	625023,27
3	1356276,01	625209,42	19	1356725,06	625019,51
4	1356276,38	625211,96	20	1356702,56	625019,69
5	1356277,4	625213,9	21	1356694,71	625019,57

6	1356279,61	625214,89	22	1356686,42	625019,46
7	1356292,68	625215,92	23	1356678,06	625019,35
8	1356294,94	625171,16	24	1356677,49	625019,79
1	1356278,86	625170,1	25	1356677,29	625039,32
:3Y103			26	1356676,4	625059,41
1	1356292,68	625215,92	27	1356674,89	625083,54
2	1356310,86	625216,99	28	1356672,58	625119,48
3	1356311,17	625170,72	29	1356671,55	625158,25
4	1356294,94	625171,16	30	1356670,28	625187,15
1	1356292,68	625215,92	31	1356670,06	625204,89
:3Y104			32	1356669,57	625222,8
1	1356310,86	625216,99	33	1356669,16	625235,14
2	1356328,21	625218,23	1	1356669,05	625240,32
3	1356329,51	625172,9			
4	1356311,17	625170,72	1	1356772,41	625245,75
1	1356310,86	625216,99	2	1356773,79	625243,04
:3Y105			3	1356774,65	625236,48

1	1356328,21	625218,23	4	1356774,71	625220,12
2	1356348,96	625218,97	5	1356777,04	625195,15
3	1356351,72	625177,9	6	1356782,55	625193,34
4	1356329,51	625172,9	7	1356783,87	625185,78
1	1356328,21	625218,23	8	1356785,27	625177,12
:3Y106			9	1356786,1	625172,17
1	1356329,62	625079,8	10	1356785,9	625158,34
2	1356303,19	625077,31	11	1356783,72	625108,48
3	1356302,28	625084,76	12	1356783,07	625087,76
4	1356303,54	625091,86	13	1356782,36	625064,86
5	1356303,48	625100,57	14	1356781,46	625036,12
6	1356303,41	625104,9	15	1356782,57	625015,21
7	1356313,71	625110	16	1356782,56	625015,1
8	1356333,95	625107,47	17	1356782,34	625014,89
1	1356329,62	625079,8	18	1356777,37	625015,03
:3Y107			19	1356756,45	625016,09

1	1356590,31	625134,3	20	1356733,79	625018,26
2	1356589,84	625145,15	21	1356731,54	625019,36
3	1356615,62	625145,16	22	1356730,27	625021,9
4	1356615,71	625135,32	23	1356730,37	625042,34
1	1356590,31	625134,3	24	1356729,9	625065,98
	:3Y108		25	1356729,11	625089,51
1	1356343,04	625163,39	26	1356728,74	625112,78
2	1356341,3	625165,38	27	1356727,83	625135,45
3	1356343,49	625167,39	28	1356726,42	625158,9
4	1356345,43	625165,12	29	1356725,59	625172,54
1	1356343,04	625163,39	30	1356724,36	625192,75
	:3Y109		31	1356724,3	625199,77
1	1356504,35	625173,67	32	1356723,91	625218,18
2	1356504,44	625176,63	33	1356723,74	625231,22
3	1356507,74	625176,68	34	1356723,65	625238,25
4	1356507,6	625173,69	35	1356723,67	625242,61
1	1356504,35	625173,67	36	1356726,54	625244,01

:3Y110			37	1356739,25	625244,91
1	1356499,59	625221,75	1	1356772,41	625245,75
2	1356494,35	625232,4			
3	1356499,42	625235,57	1	1356608,49	625238,67
4	1356505,1	625225,19	2	1356611,32	625234,57
1	1356499,59	625221,75	3	1356611,51	625230,74
			4	1356611,69	625222,49
			5	1356612,1	625213,55
			6	1356612,29	625208,77
			7	1356612,67	625198,57
			8	1356613,22	625185,55
			9	1356614,45	625169,18
			10	1356615,42	625154,88
			11	1356616,13	625144,86
			12	1356616,29	625135,37
			13	1356617,42	625112,97

			14	1356618,34	625095,75
			15	1356618,82	625085,68
			16	1356619,1	625075,85
			17	1356619,58	625059,13
			18	1356619,98	625045,04
			19	1356619,39	625034,63
			20	1356618,82	625024,85
			21	1356615,93	625021,99
			22	1356594,68	625023,09
			23	1356578,17	625023,49
			24	1356575,59	625023,49
			25	1356573,31	625024,55
			26	1356570,92	625025,99
			27	1356568,95	625030,12
			28	1356567,23	625064,56
			29	1356566,79	625075,37

			30	1356565,99	625094,91
			31	1356565,4	625123,87
			32	1356564,77	625144,74
			33	1356564,01	625160,89
			34	1356562,72	625183,45
			35	1356561,4	625209,53
			36	1356560,9	625219,87
			37	1356560,41	625229,94
			38	1356560,63	625231,88
			39	1356562,86	625235,91
			1	1356608,49	625238,67

Ведомость координат поворотных точек границ исправляемых земельных участков

Таблица 4

№	X	Y	№	X	Y
02:31:000000:3106			02:31:190108:404		
1	1356701,8	625040,34	1	1356674,71	625098,56
2	1356727,28	625040,34	2	1356699,8	625100,2
3	1356727,05	625023,3	3	1356700,49	625082,52
4	1356724,74	625019,73	4	1356675,58	625079,69
5	1356702,58	625020,06	1	1356674,71	625098,56
1	1356701,8	625040,34	02:31:190108:409		
02:31:000000:3147			1	1356278,86	625170,1
1	1356755,82	625040,63	2	1356294,94	625171,16
2	1356780,98	625039,6	3	1356311,17	625170,72
3	1356781,12	625036,08	4	1356310,33	625133,24
4	1356782,33	625015,19	5	1356314,99	625128,36

5	1356756,5	625016,46	6	1356305,31	625128,32
1	1356755,82	625040,63	7	1356300,32	625128,39
02:31:000000:3408			8	1356299,66	625144,54
1	1356521,56	624941,05	9	1356278,02	625144,13
2	1356530,4	624940,67	10	1356276,79	625166,91
3	1356534,7	624940,5	1	1356278,86	625170,1
4	1356545,42	624940,08	02:31:190108:411		
5	1356545	624876,02	1	1356240,1	625083,49
6	1356522,7	624875,92	2	1356258,35	625085,1
7	1356522,72	624924,94	3	1356259,78	625085,28
1	1356521,56	624941,05	4	1356262,93	625055,27
			5	1356244,68	625053,81
02:31:000000:3422			6	1356243,17	625054,74
1	1356548,41	624999,43	7	1356241,82	625055,84
2	1356548,11	625009,19	1	1356240,1	625083,49
3	1356548,34	625013,58	02:31:190108:412		
4	1356549,24	625017,7	1	1356447,85	624982,26

5	1356552,58	625018,57	2	1356471,15	624981,6
6	1356567,43	625018,26	3	1356472,14	624962,02
7	1356572,41	625017,59	4	1356448,3	624962,62
8	1356571,82	624998,34	5	1356446,98	624962,53
1	1356548,41	624999,43	1	1356447,85	624982,26
02:31:000000:3424			02:31:190108:413		
1	1356561,78	625209,55	1	1356521,36	624999,9
2	1356587,22	625209,76	2	1356544,89	624999,09
3	1356589,64	625184,02	3	1356545,39	624979,4
4	1356563,1	625183,48	4	1356521,35	624979,95
1	1356561,78	625209,55	1	1356521,36	624999,9
02:31:000000:3443			02:31:190108:414		
1	1356680,28	625272,94	1	1356622,19	625017,48
2	1356705,66	625273,84	2	1356643,25	625016,66
3	1356706,46	625248	3	1356644,36	624995,44
4	1356681,77	625246,9	4	1356621,84	624995,96
1	1356680,28	625272,94	1	1356622,19	625017,48

02:31:000000:3444			02:31:190108:415		
1	1356670,15	625215,1	1	1356280,15	625113,66
2	1356695,38	625216,81	2	1356313,6	625113,63
3	1356696,84	625188,67	3	1356313,71	625110
4	1356670,85	625187,26	4	1356303,41	625104,9
1	1356670,15	625215,1	5	1356303,48	625100,57
02:31:000000:3761			6	1356303,54	625091,86
1	1356748,87	625219,06	7	1356302,28	625084,76
2	1356774,33	625220,12	8	1356284,48	625083,29
3	1356776,58	625194,63	1	1356280,15	625113,66
4	1356749,6	625191,02	02:31:190108:418		
1	1356748,87	625219,06	1	1356778,52	625220,9
02:31:190108:170			2	1356803,2	625218,31
1	1356056,5	625278,93	3	1356803,14	625198,31
2	1356085,39	625280,82	4	1356789,05	625197,4
3	1356086,88	625261,99	5	1356780,22	625197,43

4	1356058,34	625259,71	6	1356779,08	625207,75
1	1356056,5	625278,93	1	1356778,52	625220,9
02:31:190108:3			02:31:190108:419		
1	1356617,74	625324,75	1	1356704,65	625331,52
2	1356645,97	625326,76	2	1356705,35	625319,14
3	1356647,14	625289,72	3	1356705,35	625318,98
4	1356620,04	625287,92	4	1356705,71	625308,34
1	1356617,74	625324,75	5	1356705,47	625293,93
02:31:190108:317			6	1356678,41	625292,51
1	1356517,33	625276,48	7	1356677,41	625308,47
2	1356531,35	625278,34	8	1356675,85	625308,52
3	1356551,7	625281,43	9	1356675,51	625329,34
4	1356552,11	625266,66	1	1356704,65	625331,52
5	1356518	625261,51	02:31:190108:422		
1	1356517,33	625276,48	1	1356621,84	624995,96
02:31:190108:318			2	1356644,36	624995,44
1	1356585,25	625235,55	3	1356644,9	624977,05

2	1356606,36	625237,17	4	1356621,81	624977,37
3	1356608,25	625236,6	1	1356621,84	624995,96
4	1356610	625235,46	02:31:190108:423		
5	1356610,94	625234,44	1	1356622,2	624887,67
6	1356611,76	625211,71	2	1356644,66	624887,75
7	1356587,22	625209,76	3	1356644,64	624863,03
1	1356585,25	625235,55	4	1356621,1	624863,68
02:31:190108:357			5	1356621,09	624865,62
1	1356085,39	625280,82	1	1356622,2	624887,67
2	1356115	625283,08	02:31:190108:424		
3	1356116,78	625263,38	1	1356497,94	624981,12
4	1356086,88	625261,99	2	1356521,35	624979,95
1	1356085,39	625280,82	3	1356521,24	624962,89
02:31:190108:382			4	1356498,42	624961,98
1	1356672,27	625158,97	1	1356497,94	624981,12
2	1356697,61	625160,37	02:31:190108:425		

3	1356697,14	625159,49	1	1356673,56	625119,12
4	1356698,47	625140,15	2	1356698,91	625119,93
5	1356698,91	625119,93	3	1356699,8	625100,2
6	1356673,56	625119,12	4	1356674,71	625098,56
1	1356672,27	625158,97	1	1356673,56	625119,12
02:31:190108:421			02:31:190108:430		
1	1356029,35	625076,9	1	1356256,36	625117,52
2	1356053,4	625075,62	2	1356269,45	625115,64
3	1356056,21	625075,46	3	1356273,95	625115,92
4	1356056,36	625052,92	4	1356276,38	625117,63
5	1356056,36	625052,49	5	1356277,84	625091,72
6	1356029,71	625055,65	6	1356257,98	625090,9
1	1356029,35	625076,9	1	1356256,36	625117,52
02:31:190108:428			02:31:190108:433		
1	1356599,76	624865,93	1	1356521,35	624979,95
2	1356621,09	624865,62	2	1356545,39	624979,4
3	1356620,99	624819,11	3	1356545,32	624961,79

4	1356598,73	624818,38	4	1356521,24	624962,89
1	1356599,76	624865,93	1	1356521,35	624979,95
02:31:190108:431			02:31:190108:434		
1	1356209,57	625167,58	1	1356599,2	624938,25
2	1356217,03	625168,02	2	1356620,79	624938,19
3	1356228,91	625167,95	3	1356620,44	624905,14
4	1356231,95	625128,39	4	1356599,47	624905,37
5	1356211,86	625127,22	1	1356599,2	624938,25
1	1356209,57	625167,58	02:31:190108:403		
02:31:190108:572			1	1356755,58	625060,79
1	1356783,99	625014,98	2	1356755,52	625066,3
2	1356785,15	625043,43	3	1356755,22	625093,5
3	1356786,01	625044,24	4	1356782,68	625092,12
4	1356786,01	625047,75	5	1356782,28	625080,44
5	1356801,12	625047,67	6	1356781,71	625059,31
6	1356800,6	625014,83	1	1356755,58	625060,79

1	1356783,99	625014,98	02:31:190108:435		
02:31:190108:576			1	1356303,19	625077,31
1	1356730,28	625066,04	2	1356329,62	625079,8
2	1356729,48	625089,55	3	1356330,71	625064,2
3	1356750,82	625089,66	4	1356329,31	625040
4	1356755,28	625087,47	5	1356304,93	625040,18
5	1356755,52	625066,3	6	1356304,65	625048,58
1	1356730,28	625066,04	1	1356303,19	625077,31
02:31:190108:577			02:31:190108:531		
1	1356645,75	625100,16	1	1356764,82	625277,89
2	1356671,09	625101,15	2	1356792,71	625278,52
3	1356671,75	625080,5	3	1356793,14	625254,31
4	1356646,43	625080,09	4	1356792,11	625252,46
1	1356645,75	625100,16	5	1356790,41	625251,32
02:31:190108:581			6	1356766,38	625250,54
1	1356211,86	625127,22	1	1356764,82	625277,89
2	1356231,95	625128,39	02:31:190108:533		

3	1356234,53	625098,8	1	1356647,14	625289,72
4	1356213,4	625097,74	2	1356674,71	625292,48
1	1356211,86	625127,22	3	1356675,42	625272,62
02:31:190108:582			4	1356647,69	625270,81
1	1356072,7	625074,47	1	1356647,14	625289,72
2	1356097,71	625073,18	02:31:190108:542		
3	1356098,46	625037	1	1356751,93	625157,23
4	1356071,9	625046,86	2	1356785,27	625158,37
1	1356072,7	625074,47	3	1356783,31	625108,46
02:31:190108:583			4	1356754,38	625109,98
1	1356192,86	625096,25	5	1356754,26	625112,4
2	1356213,4	625097,74	6	1356753,27	625135,72
3	1356217,11	625068,02	1	1356751,93	625157,23
4	1356194,98	625065,89	02:31:190108:545		
1	1356192,86	625096,25	1	1356725,03	625121,94
02:31:190108:584			2	1356725,48	625101,85

1	1356256,36	625117,52	3	1356699,8	625100,2
2	1356257,98	625090,9	4	1356698,91	625119,93
3	1356258,35	625085,1	1	1356725,03	625121,94
4	1356240,1	625083,49	02:31:190108:550		
5	1356238	625111,31	1	1356171,5	625064,88
6	1356237,12	625113,74	2	1356191,28	625064,88
1	1356256,36	625117,52	3	1356192,79	625035,19
02:31:190108:586			4	1356173,75	625033,75
1	1356495,24	625057,25	1	1356171,5	625064,88
2	1356516,64	625060,52	02:31:190108:557		
3	1356516,42	625072,92	1	1356470,85	625020,34
4	1356518,83	625074,05	2	1356470,61	624999,92
5	1356520,7	625073,33	3	1356447,18	625001,21
6	1356539,84	625074,76	4	1356447,1	625018,15
7	1356539,73	625051,69	5	1356448,81	625020,44
8	1356539,76	625050,6	6	1356451,73	625021,15
9	1356539,88	625050,39	1	1356470,85	625020,34

10	1356517,34	625048,88	02:31:190108:558		
11	1356517,05	625048,73	1	1356447,18	625001,21
12	1356516,39	625048,82	2	1356470,61	624999,92
13	1356507,38	625048,45	3	1356471,15	624981,6
14	1356495,7	625047,48	4	1356447,85	624982,26
1	1356495,24	625057,25	1	1356447,18	625001,21
02:31:190108:587			02:31:190108:559		
1	1356497,52	625098,65	1	1356516,57	625097,16
2	1356516,57	625097,16	2	1356516,86	625099,25
3	1356516,46	625074,7	3	1356517,91	625099,86
4	1356516,67	625074,16	4	1356532,2	625101,26
5	1356517,08	625073,75	5	1356543,39	625101,46
6	1356516,42	625072,92	6	1356543,58	625091,39
7	1356516,64	625060,52	7	1356544,75	625091,03
8	1356495,24	625057,25	8	1356546,86	625091,27
1	1356497,52	625098,65	9	1356551,1	625090,89

02:31:190108:590			10	1356551,22	625079,54
1	1356564,39	625160,92	11	1356539,79	625078,19
2	1356589,61	625161,3	12	1356516,46	625074,7
3	1356589,84	625145,15	1	1356516,57	625097,16
4	1356565,15	625144,76	02:31:190108:562		
1	1356564,39	625160,92	1	1356622,92	625059,35
02:31:190108:592			2	1356647,77	625060,96
1	1356791,26	625310,37	3	1356648,4	625040,4
2	1356790,59	625308,55	4	1356623,13	625039,47
3	1356790,69	625307,6	1	1356622,92	625059,35
4	1356791,36	625306,33	02:31:190108:563		
5	1356791,7	625297,76	1	1356520,5	625019,88
6	1356763,99	625297,08	2	1356521,36	624999,9
7	1356763,62	625322,01	3	1356497,49	625000,28
8	1356764	625323,42	4	1356497	625013,65
9	1356763,92	625335,5	5	1356497,45	625018,58
10	1356790,67	625336,94	6	1356499,33	625020,46

1	1356791,26	625310,37	1	1356520,5	625019,88
02:31:190108:594			02:31:190108:564		
1	1356521,24	624962,89	1	1356558,43	625285,99
2	1356545,32	624961,79	2	1356589,35	625287,18
3	1356545,42	624940,08	3	1356589,76	625267,56
4	1356534,7	624940,5	4	1356558,94	625266,87
5	1356530,4	624940,67	1	1356558,43	625285,99
6	1356521,56	624941,05	02:31:190108:565		
1	1356521,24	624962,89	1	1356589,35	625287,18
02:31:190108:595			2	1356588,4	625292,12
1	1356563,88	625234,47	3	1356588,51	625307,56
2	1356585,25	625235,55	4	1356601,59	625323,61
3	1356587,22	625209,76	5	1356613,19	625324,47
4	1356561,78	625209,55	6	1356614,92	625288,35
5	1356560,79	625229,94	1	1356589,35	625287,18
6	1356561,02	625231,88	02:31:190108:416		

7	1356562,3	625233,82	1	1356648,4	625040,4
1	1356563,88	625234,47	2	1356674,05	625041,6
02:31:190108:603			3	1356674,18	625021,2
1	1356533,57	625127,47	4	1356673,32	625020,34
2	1356540,24	625127,25	5	1356648,97	625020,34
3	1356559,34	625126,83	1	1356648,4	625040,4
4	1356560,05	625122,65	02:31:190108:417		
5	1356560,83	625097,16	1	1356677,61	625039,38
6	1356560,85	625094,48	2	1356701,8	625040,34
7	1356560,51	625091,96	3	1356702,58	625020,06
8	1356557,78	625092,14	4	1356677,94	625019,72
9	1356554,94	625091,38	1	1356677,61	625039,38
10	1356549,08	625091,81	02:31:190108:589		
11	1356544,92	625091,25	1	1356822,89	625338,52
12	1356543,49	625091,26	2	1356851,12	625339,27
13	1356543,43	625092,37	3	1356852,5	625301,48
14	1356543,49	625094,59	4	1356851,96	625300,51

15	1356543,56	625098,48	5	1356823,89	625299,44
16	1356543,28	625101,16	1	1356822,89	625338,52
17	1356532,14	625101,14	02:31:190108:593		
18	1356532,99	625111,78	1	1356620,04	625287,92
19	1356533,67	625127,8	2	1356647,14	625289,72
20	1356536,98	625127,65	3	1356647,69	625270,81
21	1356559,17	625126,58	4	1356620,4	625268,69
22	1356559,93	625122,49	1	1356620,04	625287,92
23	1356560,43	625091,77	02:31:190108:596		
24	1356551,5	625090,88	1	1356642,49	625186,67
25	1356550,94	625090,6	2	1356643,29	625187,08
26	1356546,7	625090,98	3	1356667,49	625188,24
27	1356544,59	625090,74	4	1356668,82	625160,4
28	1356543,41	625091,1	5	1356642,71	625158,86
29	1356543,23	625101,17	1	1356642,49	625186,67
30	1356532,51	625100,98	02:31:190108:432		

1	1356533,57	625127,47	1	1356016,47	625284,58
02:31:190108:716			2	1356052,91	625283,69
1	1356186,33	625287,47	3	1356053,7	625258,99
2	1356212,58	625290,78	4	1356020,25	625258,19
3	1356213,87	625268,35	5	1356020,21	625259,78
4	1356207,69	625268,25	6	1356018,17	625260,95
5	1356207,75	625266,67	7	1356016,06	625273,19
6	1356183,84	625266,22	8	1356017,34	625282,16
7	1356182,72	625282,11	1	1356016,47	625284,58
1	1356186,33	625287,47	02:31:000000:2971		
02:31:190108:717			1	1356518,34	625235,49
1	1356259,78	625085,28	2	1356517,83	625261,22
2	1356278,26	625086,27	3	1356551,95	625266,37
3	1356280,65	625056,46	4	1356551,54	625281,13
4	1356262,93	625055,27	5	1356531,19	625278,05
1	1356259,78	625085,28	6	1356528,09	625303,27
02:31:190108:718			7	1356527,18	625320,43

1	1356258,35	625085,1	8	1356552,09	625321,43
2	1356257,98	625090,9	9	1356556,26	625321,59
3	1356277,84	625091,72	10	1356601,59	625323,61
4	1356278,26	625086,27	11	1356588,34	625307,27
5	1356259,78	625085,28	12	1356588,23	625291,83
1	1356258,35	625085,1	13	1356589,18	625286,89
02:31:190108:719			14	1356558,27	625285,7
1	1356678,41	625292,51	15	1356558,77	625266,58
2	1356705,47	625293,93	16	1356560,06	625243,71
3	1356705,59	625276,01	17	1356562,92	625241,36
4	1356705,66	625273,84	18	1356589,87	625242,69
5	1356680,28	625272,94	19	1356589,59	625267,27
1	1356678,41	625292,51	20	1356616,07	625267,77
02:31:190108:721			21	1356620,24	625268,4
1	1356284,48	625083,29	22	1356647,53	625270,52
2	1356302,28	625084,76	23	1356648,31	625251,15

3	1356303,19	625077,31	24	1356648,54	625245,31
4	1356304,65	625048,58	25	1356676,81	625246,4
5	1356285,19	625047,94	26	1356675,25	625272,33
6	1356282,89	625076,56	27	1356674,54	625292,18
1	1356284,48	625083,29	28	1356646,97	625289,43
02:31:000000:3387			29	1356645,81	625326,47
1	1356647,77	625060,96	30	1356674,01	625329,04
2	1356673,25	625061,2	31	1356675,34	625329,04
3	1356674,05	625041,6	32	1356675,69	625308,23
4	1356648,4	625040,4	33	1356677,24	625308,18
1	1356647,77	625060,96	34	1356678,25	625292,22
02:31:000000:3388			35	1356680,11	625272,65
1	1356623,13	625039,47	36	1356681,61	625246,6
2	1356648,4	625040,4	37	1356706,3	625247,71
3	1356648,97	625020,34	38	1356731,8	625248,91
4	1356626,17	625020,41	39	1356733,95	625251,79
5	1356624,8	625021,1	40	1356733,25	625276,76

6	1356623,51	625022,76	41	1356733,73	625295,07
7	1356623,07	625024,23	42	1356733,59	625320,44
1	1356623,13	625039,47	43	1356733,97	625334,42
02:31:000000:3425			44	1356763,73	625335,75
1	1356751,18	625170,81	45	1356763,76	625335,21
2	1356785,6	625172,12	46	1356763,84	625323,13
3	1356785,27	625158,37	47	1356763,45	625321,72
4	1356751,93	625157,23	48	1356763,83	625296,79
1	1356751,18	625170,81	49	1356736,78	625296,13
02:31:000000:3429			50	1356736,75	625276,79
1	1356571,85	624997,43	51	1356764,65	625277,6
2	1356571,82	624998,34	52	1356766,21	625250,25
3	1356572,41	625017,59	53	1356790,24	625251,03
4	1356593,32	625016,8	54	1356791,94	625252,17
5	1356594,39	625015,38	55	1356792,97	625254,02
6	1356594,77	625013,37	56	1356792,54	625278,23

7	1356595,14	624996,59	57	1356791,53	625297,47
1	1356571,85	624997,43	58	1356791,2	625306,04
02:31:000000:3441			59	1356790,52	625307,3
1	1356640,77	625213,89	60	1356790,42	625308,26
2	1356641,27	625214,22	61	1356791,09	625310,08
3	1356666,81	625215,37	62	1356790,67	625336,94
4	1356667,49	625188,24	63	1356794,8	625336,88
5	1356643,29	625187,08	64	1356794,84	625332,75
6	1356642,49	625186,67	65	1356795,42	625297,19
1	1356640,77	625213,89	66	1356796,42	625278,38
02:31:190108:289			67	1356797,11	625256,58
1	1356132,84	625288,24	68	1356803,52	625256,98
2	1356148,74	625288,7	69	1356803,77	625253,55
3	1356150,6	625265,2	70	1356823,47	625254,17
4	1356121,06	625263,25	71	1356823,45	625253,01
5	1356121,04	625263,81	72	1356849,88	625254,23
6	1356119,9	625283,16	73	1356852,54	625254,32

7	1356133,08	625283,48	74	1356852,43	625257,6
1	1356132,84	625288,24	75	1356851,91	625280,59
02:31:190108:291			76	1356823,87	625280,74
1	1356309,12	625293,01	77	1356823,73	625299,14
2	1356339,5	625293,26	78	1356851,79	625300,22
3	1356339,88	625275,34	79	1356852,33	625301,19
4	1356310,76	625273,68	80	1356850,95	625338,98
1	1356309,12	625293,01	81	1356854,9	625339,17
02:31:190108:292			82	1356879,16	625339,97
1	1356339,5	625293,26	83	1356894,54	625340,31
2	1356370,02	625294,74	84	1356899,7	625300,45
3	1356373,02	625257,91	85	1356901,44	625283,89
4	1356343,11	625256,46	86	1356900,84	625269,79
5	1356340,58	625256,41	87	1356898,08	625253,48
6	1356339,88	625275,34	88	1356898,13	625251,53
1	1356339,5	625293,26	89	1356898,57	625247,94

02:31:190108:293			90	1356908,09	625243,06
1	1356343,11	625256,46	91	1356907,86	625241,17
2	1356373,02	625257,91	92	1356895,77	625247,28
3	1356373,39	625238,75	93	1356895,43	625248,24
4	1356371,52	625233,73	94	1356891,12	625248,06
5	1356352,94	625232,63	95	1356888,21	625250,28
6	1356351,97	625229,29	96	1356860,76	625249,13
7	1356343,33	625228,99	97	1356830,98	625247,53
1	1356343,11	625256,46	98	1356831,43	625223,24
02:31:190108:369			99	1356831,61	625214,91
1	1356037,41	625204,15	100	1356828,34	625214,5
2	1356053,89	625205,53	101	1356827,24	625241,89
3	1356058,5	625161,78	102	1356821,63	625242,52
4	1356047,21	625159,75	103	1356803,09	625241,6
5	1356046,74	625162,71	104	1356802,46	625246
6	1356042,36	625162,65	105	1356781,04	625244,79
1	1356037,41	625204,15	106	1356779,07	625244,12

02:31:190108:370			107	1356777,98	625241,25
1	1356074,96	625206,46	108	1356778,35	625220,61
2	1356089,88	625206,69	109	1356778,92	625207,46
3	1356093,7	625165,08	110	1356780,05	625197,14
4	1356080,69	625165,28	111	1356788,88	625197,11
5	1356078,52	625166,82	112	1356789,6	625149,18
6	1356078,12	625168,15	113	1356803,63	625149,2
7	1356073,74	625203,28	114	1356802,24	625114,31
1	1356074,96	625206,46	115	1356800,87	625081,77
02:31:190108:591			116	1356800,95	625047,38
1	1356052,94	625101,73	117	1356785,84	625047,46
2	1356053,4	625075,62	118	1356785,84	625043,95
3	1356029,35	625076,9	119	1356784,99	625043,14
4	1356027,53	625102,99	120	1356783,82	625014,68
1	1356052,94	625101,73	121	1356779,12	625014,48
02:31:190108:720			122	1356768,84	625014,68

1	1356705,47	625293,93	123	1356745,14	625014,4
2	1356733,9	625295,36	124	1356649,87	625016,38
3	1356733,42	625277,06	125	1356649,91	624963,59
4	1356705,59	625276,01	126	1356647,77	624860,32
1	1356705,47	625293,93	127	1356647,74	624819,62
02:31:190108:294			128	1356611,44	624794,87
1	1356105,59	625207,62	129	1356549,6	624793,13
2	1356122,2	625208,37	130	1356472,04	624802,3
3	1356125,44	625167,04	131	1356472,12	624888,98
4	1356109,25	625166,26	132	1356459,65	624889,31
1	1356105,59	625207,62	133	1356444,97	624890,22
02:31:190108:295			134	1356444,01	624914,01
1	1356122,2	625208,37	135	1356439,85	624913,95
2	1356136,88	625209,15	136	1356419,98	624913,64
3	1356138	625206,97	137	1356420,24	624938,45
4	1356139,28	625201,91	138	1356420,29	624943,15
5	1356141,26	625166,99	139	1356399,11	624943,89

6	1356125,44	625167,04	140	1356405,94	624962,52
1	1356122,2	625208,37	141	1356418,6	624982,15
02:31:190108:296			142	1356417,03	625006,57
1	1356142,44	625206,64	143	1356417,04	625024,88
2	1356143,55	625208,3	144	1356436,22	625024,9
3	1356145,4	625209,63	145	1356491,28	625024,1
4	1356159,38	625210,53	146	1356491,8	625031,04
5	1356161,22	625168,29	147	1356491,66	625138,36
6	1356144,64	625167,12	148	1356497,04	625148,34
1	1356142,44	625206,64	149	1356495,65	625182,81
02:31:190108:297			150	1356493,95	625191,18
1	1356197,98	625211,69	151	1356505,41	625207,28
2	1356213,3	625212,5	152	1356499,3	625213,87
3	1356217,03	625168,02	153	1356470,75	625193,11
4	1356209,57	625167,58	154	1356452,78	625177,75
5	1356199,19	625168,45	155	1356445,68	625175,52

1	1356197,98	625211,69	156	1356441,26	625175,33
02:31:190108:298			157	1356436,77	625176,03
1	1356213,3	625212,5	158	1356431,67	625177,81
2	1356231,08	625212,94	159	1356407,77	625187,36
3	1356232,12	625211,93	160	1356396,68	625192,95
4	1356232,54	625187,45	161	1356391,85	625195,85
5	1356232,37	625181,17	162	1356388,22	625198,18
6	1356228,91	625167,95	163	1356384,23	625202,14
7	1356217,03	625168,02	164	1356379,49	625206,87
1	1356213,3	625212,5	165	1356373,03	625213,98
02:31:190108:299			166	1356369,92	625217
1	1356253,3	625213,49	167	1356365,54	625219,57
2	1356269,08	625214,49	168	1356361,81	625220,66
3	1356271,46	625211,07	169	1356353,32	625221,76
4	1356273,23	625170,5	170	1356349,3	625221,76
5	1356255,09	625169,62	171	1356352,47	625177,03
1	1356253,3	625213,49	172	1356332	625172,39

02:31:190108:405			173	1356335,76	625126,43
1	1356148,74	625288,7	174	1356336,47	625117,77
2	1356178,95	625290,87	175	1356336,67	625111,5
3	1356180,53	625266,35	176	1356336,23	625106,72
4	1356150,6	625265,2	177	1356331,51	625079,83
1	1356148,74	625288,7	178	1356332,48	625063,72
02:31:190108:406			179	1356330,82	625038,17
1	1356245,94	625223,44	180	1356294,31	625038,17
2	1356244,67	625219,21	181	1356280,24	625007,59
3	1356215,71	625218,49	182	1356276,98	625007,91
4	1356214,38	625247,33	183	1356245,31	625008,13
5	1356213,87	625268,35	184	1356246,21	624997,22
6	1356244,59	625270,27	185	1356241,96	624997,14
1	1356245,94	625223,44	186	1356241,72	625007,98
02:31:190108:407			187	1356239,74	625030,88
1	1356248,38	625290,13	188	1356238,5	625033,11

2	1356275,36	625292,4	189	1356214,38	625032,04
3	1356277,48	625273,63	190	1356179,38	625030,19
4	1356277,54	625271,99	191	1356179,24	624999,39
5	1356247,22	625270,25	192	1356141,77	625016,39
1	1356248,38	625290,13	193	1356122,29	625025,66
02:31:190108:429			194	1356125,27	625071,08
1	1356310,76	625273,68	195	1356140,2	625068,33
2	1356339,88	625275,34	196	1356140,71	625074,86
3	1356340,58	625256,41	197	1356144,72	625074,69
4	1356312,32	625254,21	198	1356143,79	625119,93
1	1356310,76	625273,68	199	1356127,5	625119,23
02:31:190108:300			200	1356125,23	625071,09
1	1356026,34	625127,68	201	1356112,83	625075,72
2	1356052,58	625127,19	202	1356100,8	625078,58
3	1356052,94	625101,73	203	1356100,85	625035,48
4	1356027,53	625102,99	204	1356098,3	625036,71
1	1356026,34	625127,68	205	1356097,55	625072,89

02:31:190108:301			206	1356072,53	625074,18
1	1356072,67	625157,35	207	1356056,04	625075,16
2	1356072,87	625158,95	208	1356053,23	625075,33
3	1356074,55	625160,02	209	1356052,78	625101,44
4	1356078,67	625160,57	210	1356052,41	625126,89
5	1356079,64	625161,3	211	1356026,17	625127,39
6	1356082,87	625161,59	212	1356026,17	625149,46
7	1356085,88	625161,17	213	1356022,72	625202,4
8	1356088,83	625160,46	214	1356022,37	625206,58
9	1356091,64	625159,3	215	1356021,72	625219,7
10	1356094,1	625157,52	216	1356020,88	625238,02
11	1356095,79	625155,07	217	1356020,08	625257,9
12	1356096,62	625152,11	218	1356053,53	625258,7
13	1356096,88	625128,06	219	1356052,74	625283,4
14	1356074,17	625127,74	220	1356053,14	625302,45
1	1356072,67	625157,35	221	1356371,96	625314,64

02:31:190108:302			222	1356374,3	625282,8
1	1356127,66	625119,52	223	1356375,83	625263,73
2	1356143,95	625120,22	224	1356375,83	625236,84
3	1356144,89	625074,98	225	1356371,55	625220,69
4	1356140,88	625075,15	226	1356375,96	625218,09
5	1356140,37	625068,62	227	1356384,12	625207,99
6	1356125,44	625071,37	228	1356388,92	625202,59
7	1356126,84	625101,71	229	1356393,94	625199,01
1	1356127,66	625119,52	230	1356401,2	625194,66
02:31:190108:303			231	1356409,89	625190,18
1	1356147,19	625123,99	232	1356433,2	625180,96
2	1356167,14	625124,61	233	1356437,64	625179,96
3	1356169,71	625094,31	234	1356441,31	625179,51
4	1356148,39	625093,68	235	1356446,17	625180,01
1	1356147,19	625123,99	236	1356452,2	625182,56
02:31:190108:304			237	1356469,09	625195,9
1	1356148,39	625093,68	238	1356496,77	625217,6

2	1356169,71	625094,31	239	1356491,43	625233,29
3	1356171,5	625064,88	240	1356493,39	625239,77
4	1356148,16	625063,45	1	1356518,34	625235,49
1	1356148,39	625093,68			
02:31:190108:374			1	1356058,18	625259,42
1	1356057,92	625150,87	2	1356056,34	625278,64
2	1356060,24	625155,24	3	1356085,22	625280,53
3	1356072,67	625157,35	4	1356114,84	625282,79
4	1356074,17	625127,74	5	1356116,61	625263,09
5	1356073,71	625103,95	6	1356086,71	625261,7
6	1356072,74	625076,5	1	1356058,18	625259,42
7	1356058,48	625076,65			
1	1356057,92	625150,87	1	1356121,54	625245,94
02:31:190108:408			2	1356120,9	625262,96
1	1356072,7	625074,47	3	1356119,73	625282,87
2	1356071,9	625046,86	4	1356132,92	625283,19

3	1356056,36	625052,49	5	1356132,67	625287,94
4	1356056,21	625075,46	6	1356148,57	625288,41
1	1356072,7	625074,47	7	1356178,78	625290,58
02:31:190108:556			8	1356180,36	625266,06
1	1356100,97	625078,87	9	1356150,43	625264,9
2	1356112,99	625076,01	10	1356151,06	625246,26
3	1356125,44	625071,37	1	1356121,54	625245,94
4	1356123,05	625034,96			
5	1356101,01	625035,77	1	1356183,68	625265,92
1	1356100,97	625078,87	2	1356182,55	625281,82
02:31:190108:561			3	1356186,16	625287,18
1	1356159,38	625210,53	4	1356212,41	625290,49
2	1356176,94	625209,36	5	1356213,72	625268,07
3	1356181,81	625167,54	6	1356244,42	625269,98
4	1356161,79	625166,66	7	1356245,77	625223,15
5	1356161,22	625168,29	8	1356244,5	625218,92
1	1356159,38	625210,53	9	1356215,55	625218,2

02:31:190108:197			10	1356214,21	625247,04
1	1356074,17	625127,74	11	1356213,72	625267,23
2	1356096,88	625128,06	12	1356213,71	625267,9
3	1356097,1	625104,93	13	1356213,68	625268,04
4	1356073,71	625103,95	14	1356213,52	625268,05
1	1356074,17	625127,74	15	1356207,52	625267,96
02:31:190108:290			16	1356207,58	625266,38
1	1356121,4	625263,28	1	1356183,68	625265,92
2	1356150,6	625265,2			
3	1356151,22	625246,55	1	1356247,05	625269,96
4	1356121,71	625246,23	2	1356248,21	625289,84
5	1356121,06	625263,25	3	1356275,2	625292,11
1	1356121,4	625263,28	4	1356277,31	625273,34
02:31:190108:305			5	1356277,38	625271,7
1	1356191,72	625126,16	1	1356247,05	625269,96
2	1356211,86	625127,22			

3	1356213,4	625097,74	1	1356308,95	625292,72
4	1356192,86	625096,25	2	1356339,33	625292,97
1	1356191,72	625126,16	3	1356369,86	625294,45
02:31:190108:306			4	1356372,85	625257,62
1	1356234,53	625143,72	5	1356373,23	625238,46
2	1356253,77	625145,64	6	1356371,36	625233,43
3	1356256,36	625117,52	7	1356352,78	625232,34
4	1356237,12	625113,74	8	1356351,81	625229
1	1356234,53	625143,72	9	1356343,16	625228,7
02:31:190108:307			10	1356342,94	625256,16
1	1356253,77	625145,64	11	1356340,41	625256,12
2	1356274,08	625147,67	12	1356312,16	625253,92
3	1356276,38	625117,63	13	1356310,6	625273,38
4	1356273,95	625115,92	1	1356308,95	625292,72
5	1356269,45	625115,64			
6	1356256,36	625117,52	1	1356037,24	625203,86
1	1356253,77	625145,64	2	1356053,72	625205,24

02:31:190108:308			3	1356058,33	625161,49
1	1356278,02	625144,13	4	1356047,05	625159,46
2	1356299,66	625144,54	5	1356046,57	625162,42
3	1356300,32	625128,39	6	1356042,2	625162,36
4	1356305,31	625128,32	1	1356037,24	625203,86
5	1356306,76	625113,64			
6	1356280,15	625113,66	1	1356074,8	625206,17
1	1356278,02	625144,13	2	1356089,71	625206,4
02:31:190108:309			3	1356093,53	625164,79
1	1356311,17	625170,72	4	1356080,53	625164,99
2	1356329,51	625172,9	5	1356078,35	625166,53
3	1356333,59	625126,99	6	1356077,96	625167,86
4	1356314,99	625128,36	7	1356073,57	625202,99
5	1356310,33	625133,24	1	1356074,8	625206,17
1	1356311,17	625170,72			
02:31:190108:310			1	1356109,08	625165,97

1	1356194,98	625065,89	2	1356105,42	625207,33
2	1356217,11	625068,02	3	1356122,04	625208,08
3	1356218,32	625036,86	4	1356136,72	625208,86
4	1356197,69	625036,81	5	1356137,83	625206,68
5	1356196,18	625041,1	6	1356139,11	625201,62
1	1356194,98	625065,89	7	1356141,09	625166,7
02:31:190108:311			8	1356125,27	625166,75
1	1356217,11	625068,02	1	1356109,08	625165,97
2	1356237	625069,59			
3	1356238,35	625041,64	1	1356144,48	625166,83
4	1356236,82	625039,04	2	1356142,27	625206,35
5	1356218,32	625036,86	3	1356143,38	625208,01
1	1356217,11	625068,02	4	1356145,24	625209,34
02:31:190108:312			5	1356159,22	625210,23
1	1356242,8	625049,13	6	1356176,78	625209,06
2	1356244,47	625050,97	7	1356181,64	625167,25
3	1356274,38	625053,49	8	1356161,63	625166,37

4	1356277,76	625051,25	9	1356161,06	625168
5	1356276,77	625030,25	1	1356144,48	625166,83
6	1356243,96	625027,77			
1	1356242,8	625049,13	1	1356197,81	625211,4
02:31:190108:313			2	1356213,14	625212,21
1	1356179,54	625030,48	3	1356230,91	625212,65
2	1356214,55	625032,34	4	1356231,96	625211,64
3	1356215,3	625007,23	5	1356232,37	625187,16
4	1356210,95	625006,96	6	1356232,2	625180,88
5	1356214,31	624977,35	7	1356228,75	625167,66
6	1356202,22	624976,36	8	1356231,78	625128,1
7	1356179,41	624999,68	9	1356234,37	625098,51
1	1356179,54	625030,48	10	1356213,23	625097,45
02:31:190108:314			11	1356216,94	625067,73
1	1356214,55	625032,34	12	1356236,83	625069,3
2	1356238,66	625033,4	13	1356238,19	625041,35

3	1356239,9	625031,17	14	1356236,65	625038,75
4	1356241,88	625008,27	15	1356218,15	625036,57
5	1356215,3	625007,23	16	1356197,52	625036,52
1	1356214,55	625032,34	17	1356196,01	625040,81
02:31:190108:315			18	1356194,81	625065,6
1	1356215,3	625007,23	19	1356192,69	625095,96
2	1356241,88	625008,27	20	1356191,56	625125,87
3	1356242,13	624997,43	21	1356211,7	625126,93
4	1356246,38	624997,51	22	1356209,4	625167,28
5	1356246,93	624981,81	23	1356199,02	625168,16
6	1356214,31	624977,35	1	1356197,81	625211,4
7	1356210,95	625006,96			
1	1356215,3	625007,23	1	1356254,92	625169,33
02:31:190108:316			2	1356253,13	625213,2
1	1356245,47	625008,42	3	1356268,91	625214,2
2	1356277,14	625008,2	4	1356271,3	625210,78
3	1356274,79	624982,64	5	1356273,06	625170,21

4	1356246,93	624981,81	1	1356254,92	625169,33
5	1356246,38	624997,51			
1	1356245,47	625008,42	1	1356058,32	625076,36
02:31:190108:319			2	1356057,76	625150,58
1	1356640,18	625238,28	3	1356060,08	625154,95
2	1356661,84	625238,73	4	1356072,5	625157,05
3	1356662,83	625238,51	5	1356072,71	625158,66
4	1356665,06	625235,79	6	1356074,39	625159,73
5	1356666,12	625232,54	7	1356078,51	625160,27
6	1356666,81	625215,37	8	1356079,47	625161,01
7	1356641,27	625214,22	9	1356082,7	625161,3
8	1356640,77	625213,89	10	1356085,72	625160,88
9	1356641,31	625227,5	11	1356088,66	625160,17
1	1356640,18	625238,28	12	1356091,48	625159,01
02:31:190108:320			13	1356093,94	625157,23
1	1356647,69	625270,81	14	1356095,62	625154,78

2	1356675,42	625272,62	15	1356096,46	625151,82
3	1356676,98	625246,69	16	1356096,71	625127,77
4	1356648,71	625245,6	17	1356096,93	625104,64
5	1356648,47	625251,44	18	1356073,55	625103,66
1	1356647,69	625270,81	19	1356072,57	625076,21
02:31:190108:321			1	1356058,32	625076,36
1	1356705,47	625293,93			
2	1356705,71	625308,32	1	1356147,02	625123,69
3	1356705,35	625318,98	2	1356166,98	625124,32
4	1356705,35	625319,14	3	1356169,54	625094,02
5	1356733,75	625320,73	4	1356171,48	625065,13
6	1356733,9	625295,36	5	1356171,93	625064,88
7	1356731,95	625295,25	6	1356191,12	625064,59
8	1356706,27	625293,97	7	1356192,62	625034,89
1	1356705,47	625293,93	8	1356173,58	625033,45
02:31:190108:322			9	1356171,53	625064,53
1	1356733,42	625277,06	10	1356171,15	625064,86

2	1356734,12	625252,08	11	1356148	625063,16
3	1356731,97	625249,2	12	1356148,23	625093,39
4	1356706,46	625248	1	1356147,02	625123,69
5	1356705,59	625276,01			
1	1356733,42	625277,06	1	1356234,37	625143,43
02:31:190108:323			2	1356253,6	625145,35
1	1356763,99	625297,08	3	1356273,91	625147,38
2	1356764,82	625277,89	4	1356276,21	625117,34
3	1356736,91	625277,08	5	1356277,67	625091,43
4	1356736,95	625296,43	6	1356278,09	625085,98
1	1356763,99	625297,08	7	1356280,48	625056,17
02:31:190108:324			8	1356262,76	625054,98
1	1356763,99	625297,08	9	1356244,52	625053,52
2	1356791,7	625297,76	10	1356243	625054,45
3	1356792,71	625278,52	11	1356241,66	625055,55
4	1356764,82	625277,89	12	1356239,93	625083,2

1	1356763,99	625297,08	13	1356237,83	625111,02
02:31:190108:325			14	1356236,95	625113,45
1	1356795,58	625297,48	1	1356234,37	625143,43
2	1356795	625333,04			
3	1356823,01	625334,47	1	1356855,79	625300,1
4	1356823,89	625299,44	2	1356887,05	625300,17
1	1356795,58	625297,48	3	1356889,81	625300,09
02:31:190108:326			4	1356890,73	625282,19
1	1356796,58	625278,67	5	1356899,63	625283,58
2	1356795,58	625297,48	6	1356898,59	625269,16
3	1356823,89	625299,44	7	1356898,12	625264,85
4	1356824,03	625281,03	8	1356856,1	625262,9
1	1356796,58	625278,67	9	1356855,89	625281,05
02:31:190108:327			1	1356855,79	625300,1
1	1356824,03	625281,03			
2	1356823,63	625254,46	1	1356529,76	625220,39
3	1356803,94	625253,85	2	1356531,45	625220,87

4	1356803,68	625257,28	3	1356541,44	625223,75
5	1356797,28	625256,87	4	1356550,18	625226,02
6	1356796,58	625278,67	5	1356552,87	625222,77
1	1356824,03	625281,03	6	1356555,4	625221,35
02:31:190108:328			7	1356556,93	625215,66
1	1356824,03	625281,03	8	1356557,39	625202,27
2	1356852,08	625280,88	9	1356557,49	625193,07
3	1356852,6	625257,89	10	1356557,49	625183,63
4	1356852,71	625254,62	11	1356553,53	625183,5
5	1356850,05	625254,52	12	1356544,2	625182,78
6	1356823,62	625253,3	13	1356532,3	625181,86
1	1356824,03	625281,03	1	1356529,76	625220,39
02:31:190108:329					
1	1356855,95	625300,39	1	1356501,8	625152,78
2	1356887,22	625300,46	2	1356503,04	625173,66
3	1356889,97	625300,38	3	1356531,31	625173,6

4	1356890,9	625282,48	4	1356557,47	625173,03
5	1356889,74	625282,3	5	1356558,82	625169,84
6	1356867	625281,96	6	1356559,58	625154,48
7	1356856,05	625281,34	7	1356559,02	625151,26
1	1356855,95	625300,39	8	1356559,77	625144,14
02:31:190108:330			9	1356537,79	625143,74
1	1356856,05	625281,34	10	1356531,33	625143,75
2	1356867	625281,96	11	1356530,71	625153,12
3	1356889,74	625282,3	12	1356530,64	625154,16
4	1356899,8	625283,87	1	1356501,8	625152,78
5	1356898,76	625269,45			
6	1356898,29	625265,14	1	1356446,94	625017,86
7	1356856,27	625263,19	2	1356448,64	625020,14
1	1356856,05	625281,34	3	1356451,57	625020,86
02:31:190108:331			4	1356470,68	625020,05
1	1356503,2	625173,95	5	1356490,53	625019,38
2	1356531,48	625173,89	6	1356492,52	625018,5

3	1356530,8	625154,45	7	1356492,9	625016,44
4	1356501,96	625153,07	8	1356493,73	624998,43
1	1356503,2	625173,95	9	1356470,45	624999,63
02:31:190108:332			10	1356470,98	624981,31
1	1356589,64	625184,02	11	1356471,97	624961,73
2	1356589,61	625161,3	12	1356472,16	624942,41
3	1356564,39	625160,92	13	1356473,09	624920,87
4	1356563,1	625183,48	14	1356473,04	624912,55
1	1356589,64	625184,02	15	1356447,28	624913,68
02:31:190108:333			16	1356444,37	624914,24
1	1356724,28	625218,21	17	1356444,15	624922,72
2	1356748,87	625219,06	18	1356447,25	624922,39
3	1356749,6	625191,02	19	1356446,66	624942,27
4	1356749,6	625191,02	20	1356446,81	624962,24
5	1356732,38	625189,92	21	1356447,68	624981,96
6	1356727,82	625192,51	22	1356447,01	625000,92

7	1356724,74	625192,77	1	1356446,94	625017,86
8	1356724,7	625199,77			
1	1356724,28	625218,21	1	1356497,32	624999,99
02:31:190108:334			2	1356496,84	625013,36
1	1356748,5	625239,06	3	1356497,29	625018,29
2	1356772,48	625240,53	4	1356499,17	625020,17
3	1356773,9	625236,41	5	1356520,34	625019,59
4	1356774,33	625220,12	6	1356536,46	625019,29
5	1356748,87	625219,06	7	1356544,59	625018,89
1	1356748,5	625239,06	8	1356544,73	624998,8
02:31:190108:335			9	1356545,22	624979,11
1	1356781,21	625245,08	10	1356545,16	624961,5
2	1356802,62	625246,29	11	1356545,25	624939,79
3	1356803,26	625241,89	12	1356544,84	624875,73
4	1356803,2	625218,31	13	1356522,53	624875,63
5	1356778,52	625220,9	14	1356521,75	624872,39
6	1356778,14	625241,55	15	1356521,01	624871,57

7	1356779,24	625244,42	16	1356520,94	624866,1
1	1356781,21	625245,08	17	1356501,89	624865,45
02:31:190108:336			18	1356499,95	624913,04
1	1356831,59	625223,53	19	1356502,24	624913,88
2	1356861,68	625224,95	20	1356502,11	624920,56
3	1356861,95	625202,03	21	1356499,44	624920,66
4	1356829,04	625199,83	22	1356498,91	624941,2
5	1356828,51	625214,79	23	1356498,79	624943,31
6	1356831,78	625215,2	24	1356498,52	624943,67
1	1356831,59	625223,53	25	1356498,25	624961,69
02:31:190108:337			26	1356497,77	624980,83
1	1356860,93	625249,42	27	1356521,19	624979,66
2	1356888,37	625250,57	28	1356521,2	624999,61
3	1356891,29	625248,35	1	1356497,32	624999,99
4	1356895,59	625248,53			
5	1356895,93	625247,57	1	1356548,25	624999,14

6	1356907,86	625241,16	2	1356547,95	625008,9
7	1356908,21	625231,1	3	1356548,17	625013,29
8	1356908,29	625227,34	4	1356549,07	625017,41
9	1356861,68	625224,95	5	1356552,42	625018,28
1	1356860,93	625249,42	6	1356567,26	625017,97
02:31:190108:338			7	1356572,25	625017,3
1	1356724,74	625192,77	8	1356593,15	625016,51
2	1356727,82	625192,51	9	1356594,22	625015,08
3	1356732,38	625189,92	10	1356594,61	625013,08
4	1356749,6	625191,02	11	1356594,97	624996,3
5	1356751,18	625170,81	12	1356571,68	624997,14
6	1356751,93	625157,23	13	1356571,65	624998,05
7	1356726,8	625158,92	1	1356548,25	624999,14
1	1356724,74	625192,77			
02:31:190108:339			1	1356549,56	624889,1
1	1356726,8	625158,92	2	1356549,38	624940,05
2	1356751,93	625157,23	3	1356549,28	624940,25

3	1356753,27	625135,72	4	1356549,05	624960,91
4	1356728,21	625135,48	5	1356594,82	624958,2
1	1356726,8	625158,92	6	1356595,09	624938,05
02:31:190108:340			7	1356594,68	624867,72
1	1356789,05	625197,4	8	1356571,5	624867,74
2	1356803,14	625198,31	9	1356571,98	624889,21
3	1356805,68	625198,46	1	1356549,56	624889,1
4	1356806,01	625190,9			
5	1356806,52	625185,87	1	1356622,02	625017,19
6	1356805,55	625180,18	2	1356643,08	625016,37
7	1356803,79	625149,49	3	1356644,2	624995,14
8	1356789,76	625149,47	4	1356644,74	624976,76
1	1356789,05	625197,4	5	1356621,64	624977,08
02:31:190108:341			6	1356621,67	624995,67
1	1356539,84	625074,76	1	1356622,02	625017,19
2	1356562,18	625077,21			

3	1356563,57	625052,03	1	1356598,48	624957,94
4	1356539,88	625050,39	2	1356620,88	624957,86
5	1356539,76	625050,6	3	1356621,4	624958,36
6	1356539,73	625051,69	4	1356620,62	624937,9
1	1356539,84	625074,76	5	1356620,27	624904,85
02:31:190108:342			6	1356622,03	624887,38
1	1356566,36	625094,96	7	1356644,49	624887,46
2	1356591,82	625095,19	8	1356644,47	624862,74
3	1356592,26	625084,41	9	1356620,93	624863,38
4	1356593,04	625065,07	10	1356620,82	624817,61
5	1356567,62	625064,59	11	1356598,56	624818,09
1	1356566,36	625094,96	12	1356599,59	624865,64
02:31:190108:343			13	1356599,3	624905,08
1	1356592,26	625084,41	14	1356599,04	624937,96
2	1356618,44	625085,67	1	1356598,48	624957,94
3	1356619,61	625045,04			
4	1356594,25	625044,33	1	1356756,33	625016,17

5	1356593,04	625065,07	2	1356755,66	625040,34
1	1356592,26	625084,41	3	1356780,81	625039,31
02:31:190108:344			4	1356782,16	625014,9
1	1356676,89	625059,35	1	1356756,33	625016,17
2	1356701,44	625061,01			
3	1356701,8	625040,34	1	1356676,72	625059,06
4	1356677,61	625039,38	2	1356701,28	625060,72
1	1356676,89	625059,35	3	1356701,63	625040,04
02:31:190108:345			4	1356727,11	625040,04
1	1356539,88	625050,39	5	1356726,89	625023,01
2	1356563,57	625052,03	6	1356724,57	625019,44
3	1356564,56	625031,22	7	1356702,41	625019,77
4	1356563,74	625027,6	8	1356677,77	625019,43
5	1356560,98	625025,23	9	1356677,45	625039,09
6	1356559,5	625024,76	1	1356676,72	625059,06
7	1356557,3	625024,29			

8	1356539,81	625024,1	1	1356729,32	625089,26
1	1356539,88	625050,39	2	1356750,65	625089,37
02:31:190108:346			3	1356755,12	625087,18
1	1356567,62	625064,59	4	1356755,05	625093,21
2	1356593,04	625065,07	5	1356782,52	625091,83
3	1356594,25	625044,33	6	1356781,54	625059,02
4	1356594,7	625023,47	7	1356755,42	625060,5
5	1356578,2	625023,87	8	1356755,35	625066,01
6	1356575,84	625024,15	9	1356730,11	625065,75
7	1356573,44	625024,9	1	1356729,32	625089,26
8	1356571,24	625026,22			
9	1356569,32	625030,15	1	1356500,38	625134,69
1	1356567,62	625064,59	2	1356530,04	625136,44
02:31:190108:347			3	1356537,49	625137,68
1	1356594,25	625044,33	4	1356536,98	625127,65
2	1356619,61	625045,04	5	1356559,17	625126,58
3	1356618,46	625024,98	6	1356559,93	625122,49

4	1356615,72	625022,29	7	1356560,43	625091,77
5	1356594,7	625023,47	8	1356551,5	625090,88
1	1356594,25	625044,33	9	1356550,94	625090,6
02:31:190108:348			10	1356551,06	625079,25
1	1356520,5	625019,88	11	1356539,63	625077,9
2	1356536,62	625019,58	12	1356516,3	625074,41
3	1356544,76	625019,19	13	1356516,5	625073,86
4	1356544,89	624999,09	14	1356516,92	625073,45
5	1356521,36	624999,9	15	1356516,25	625072,63
1	1356520,5	625019,88	16	1356518,67	625073,75
02:31:190108:349			17	1356520,54	625073,04
1	1356446,98	624962,53	18	1356539,67	625074,46
2	1356448,3	624962,62	19	1356562,02	625076,92
3	1356472,14	624962,02	20	1356563,4	625051,74
4	1356472,33	624942,7	21	1356564,4	625030,92
5	1356446,83	624942,56	22	1356563,58	625027,31

1	1356446,98	624962,53	23	1356560,81	625024,94
02:31:190108:350			24	1356559,51	625024,77
1	1356444,54	624914,54	25	1356557,14	625024
2	1356444,31	624923,01	26	1356539,64	625023,8
3	1356447,41	624922,68	27	1356539,71	625050,1
4	1356446,83	624942,56	28	1356528,61	625049,64
5	1356472,33	624942,7	29	1356517,17	625048,59
6	1356473,25	624921,16	30	1356516,88	625048,44
7	1356473,2	624912,84	31	1356516,22	625048,53
8	1356447,44	624913,97	32	1356515,3	625048,78
1	1356444,54	624914,54	33	1356514,38	625048,74
02:31:190108:351			34	1356513,94	625048,72
1	1356498,42	624961,98	35	1356510,31	625048,57
2	1356521,24	624962,89	36	1356508,7	625048,51
3	1356521,56	624941,05	37	1356507,43	625048,45
4	1356499,07	624941,49	38	1356507,26	625048,16
5	1356498,95	624943,6	39	1356504,67	625048,23

6	1356498,68	624943,96	40	1356502,43	625048,04
1	1356498,42	624961,98	41	1356500,23	625047,86
02:31:190108:352			42	1356495,53	625047,19
1	1356549,22	624961,2	43	1356495,07	625056,96
2	1356572,3	624959,88	44	1356497,35	625098,36
3	1356594,98	624958,49	1	1356500,38	625134,69
4	1356595,25	624938,34			
5	1356572,43	624939,53	1	1356566,19	625094,67
6	1356549,45	624940,54	2	1356591,65	625094,9
1	1356549,22	624961,2	3	1356592,1	625084,12
02:31:190108:353			4	1356618,28	625085,37
1	1356598,65	624958,23	5	1356619,44	625044,75
2	1356621,04	624958,15	6	1356618,3	625024,69
3	1356621,57	624958,65	7	1356615,55	625022
4	1356620,79	624938,19	8	1356594,53	625023,18
5	1356599,2	624938,25	9	1356578,04	625023,58

1	1356598,65	624958,23	10	1356575,68	625023,85
02:31:190108:354			11	1356573,28	625024,61
1	1356549,45	624940,54	12	1356571,07	625025,93
2	1356572,43	624939,53	13	1356569,16	625029,86
3	1356572,14	624889,5	14	1356567,45	625064,29
4	1356549,73	624889,4	1	1356566,19	625094,67
5	1356549,55	624940,34			
1	1356549,45	624940,54	1	1356563,72	625234,18
02:31:190108:356			2	1356585,08	625235,25
1	1356599,47	624905,37	3	1356606,19	625236,88
2	1356620,44	624905,14	4	1356608,08	625236,3
3	1356622,2	624887,67	5	1356609,83	625235,17
4	1356621,09	624865,62	6	1356610,78	625234,15
5	1356599,76	624865,93	7	1356611,59	625211,42
1	1356599,47	624905,37	8	1356587,05	625209,47
02:31:190108:358			9	1356589,48	625183,73
1	1356565,15	625144,76	10	1356612,71	625185,24

2	1356589,84	625145,15	11	1356615,46	625144,87
3	1356590,31	625134,3	12	1356589,68	625144,86
4	1356590,79	625124,24	13	1356590,15	625134,01
5	1356565,97	625124,09	14	1356615,54	625135,03
6	1356565,77	625123,92	15	1356617,35	625104,96
1	1356565,15	625144,76	16	1356591,54	625104,6
02:31:190108:359			17	1356590,62	625123,95
1	1356589,64	625184,02	18	1356565,81	625123,8
2	1356612,88	625185,53	19	1356564,98	625144,46
3	1356615,62	625145,16	20	1356564,23	625160,63
4	1356589,84	625145,15	21	1356562,94	625183,19
5	1356589,61	625161,3	22	1356561,61	625209,26
1	1356589,64	625184,02	23	1356560,62	625229,65
02:31:190108:360			24	1356560,85	625231,59
1	1356590,31	625134,3	25	1356562,13	625233,53
2	1356615,71	625135,32	1	1356563,72	625234,18

3	1356617,51	625105,25			
4	1356591,71	625104,89	1	1356619,27	625138,64
1	1356590,31	625134,3	2	1356644,05	625139,9
02:31:190108:361			3	1356669,23	625141,1
1	1356619,43	625138,93	4	1356670,92	625100,85
2	1356644,22	625140,19	5	1356671,58	625080,21
3	1356644,98	625120,11	6	1356646,27	625079,8
4	1356620,29	625119,27	7	1356647,6	625060,67
1	1356619,43	625138,93	8	1356673,09	625060,91
02:31:190108:362			9	1356673,89	625041,31
1	1356620,29	625119,27	10	1356674,01	625020,91
2	1356644,98	625120,11	11	1356673,16	625020,05
3	1356645,75	625100,16	12	1356648,81	625020,04
4	1356621,31	625099,48	13	1356626	625020,12
1	1356620,29	625119,27	14	1356624,64	625020,81
02:31:190108:363			15	1356623,34	625022,47
1	1356621,31	625099,48	16	1356622,91	625023,94

2	1356645,75	625100,16	17	1356622,97	625039,17
3	1356646,43	625080,09	18	1356622,76	625059,06
4	1356647,77	625060,96	19	1356621,14	625099,19
5	1356622,92	625059,35	20	1356620,13	625118,98
1	1356621,31	625099,48	1	1356619,27	625138,64
02:31:190108:364					
1	1356644,22	625140,19	1	1356615,36	625212,1
2	1356669,4	625141,39	2	1356640,6	625213,6
3	1356671,09	625101,15	3	1356641,14	625227,21
4	1356645,75	625100,16	4	1356640,02	625237,99
1	1356644,22	625140,19	5	1356661,67	625238,44
02:31:190108:365			6	1356662,66	625238,22
1	1356572,43	624939,53	7	1356664,89	625235,5
2	1356595,25	624938,34	8	1356665,96	625232,25
3	1356594,85	624868,01	9	1356666,65	625215,08
4	1356571,66	624868,03	10	1356667,33	625187,95

5	1356572,14	624889,5	11	1356668,66	625160,1
1	1356572,43	624939,53	12	1356642,55	625158,56
02:31:190108:367			13	1356618,54	625156,66
1	1356589,76	625267,56	14	1356616,59	625184,58
2	1356589,35	625287,18	1	1356615,36	625212,1
3	1356614,92	625288,35			
4	1356616,2	625288,41	1	1356670,68	625186,97
5	1356616,24	625268,06	2	1356669,98	625214,81
1	1356589,76	625267,56	3	1356695,22	625216,51
02:31:190108:368			4	1356720,25	625217,72
1	1356697,61	625160,37	5	1356720,85	625189,47
2	1356723,09	625161,82	6	1356696,67	625188,38
3	1356723,91	625141,65	1	1356670,68	625186,97
4	1356698,47	625140,15			
5	1356697,14	625159,49	1	1356672,1	625158,68
1	1356697,61	625160,37	2	1356697,44	625160,08
02:31:190108:371			3	1356722,92	625161,53

1	1356499,07	624941,49	4	1356723,74	625141,36
2	1356521,56	624941,05	5	1356698,3	625139,86
3	1356522,72	624924,94	6	1356698,74	625119,64
4	1356522,7	624875,92	7	1356724,87	625121,65
5	1356521,92	624872,68	8	1356725,32	625101,55
6	1356521,18	624871,86	9	1356699,64	625099,91
7	1356521,11	624866,4	10	1356700,32	625082,22
8	1356502,05	624865,74	11	1356675,41	625079,39
9	1356500,12	624913,34	12	1356674,54	625098,26
10	1356502,4	624914,17	13	1356673,39	625118,83
11	1356502,33	624918,07	1	1356672,1	625158,68
12	1356502,28	624920,85			
13	1356499,6	624920,95	1	1356724,12	625217,91
1	1356499,07	624941,49	2	1356748,7	625218,76
02:31:190108:372			3	1356748,33	625238,76
1	1356470,85	625020,34	4	1356772,31	625240,24

2	1356490,7	625019,67	5	1356773,74	625236,12
3	1356492,68	625018,79	6	1356774,16	625219,83
4	1356493,06	625016,73	7	1356776,41	625194,34
5	1356493,89	624998,72	8	1356749,44	625190,73
6	1356470,61	624999,92	9	1356751,01	625170,52
1	1356470,85	625020,34	10	1356785,43	625171,82
02:31:190108:375			11	1356785,11	625158,08
1	1356558,94	625266,87	12	1356783,15	625108,17
2	1356589,76	625267,56	13	1356754,22	625109,69
3	1356590,04	625242,98	14	1356753,1	625135,42
4	1356563,08	625241,65	15	1356728,05	625135,19
5	1356560,22	625244	16	1356726,63	625158,63
1	1356558,94	625266,87	17	1356724,58	625192,47
02:31:190108:377			1	1356724,12	625217,91
1	1356640,77	625213,89			
2	1356642,49	625186,67	1	1356243,8	625027,48
3	1356616,75	625184,87	2	1356242,63	625048,84

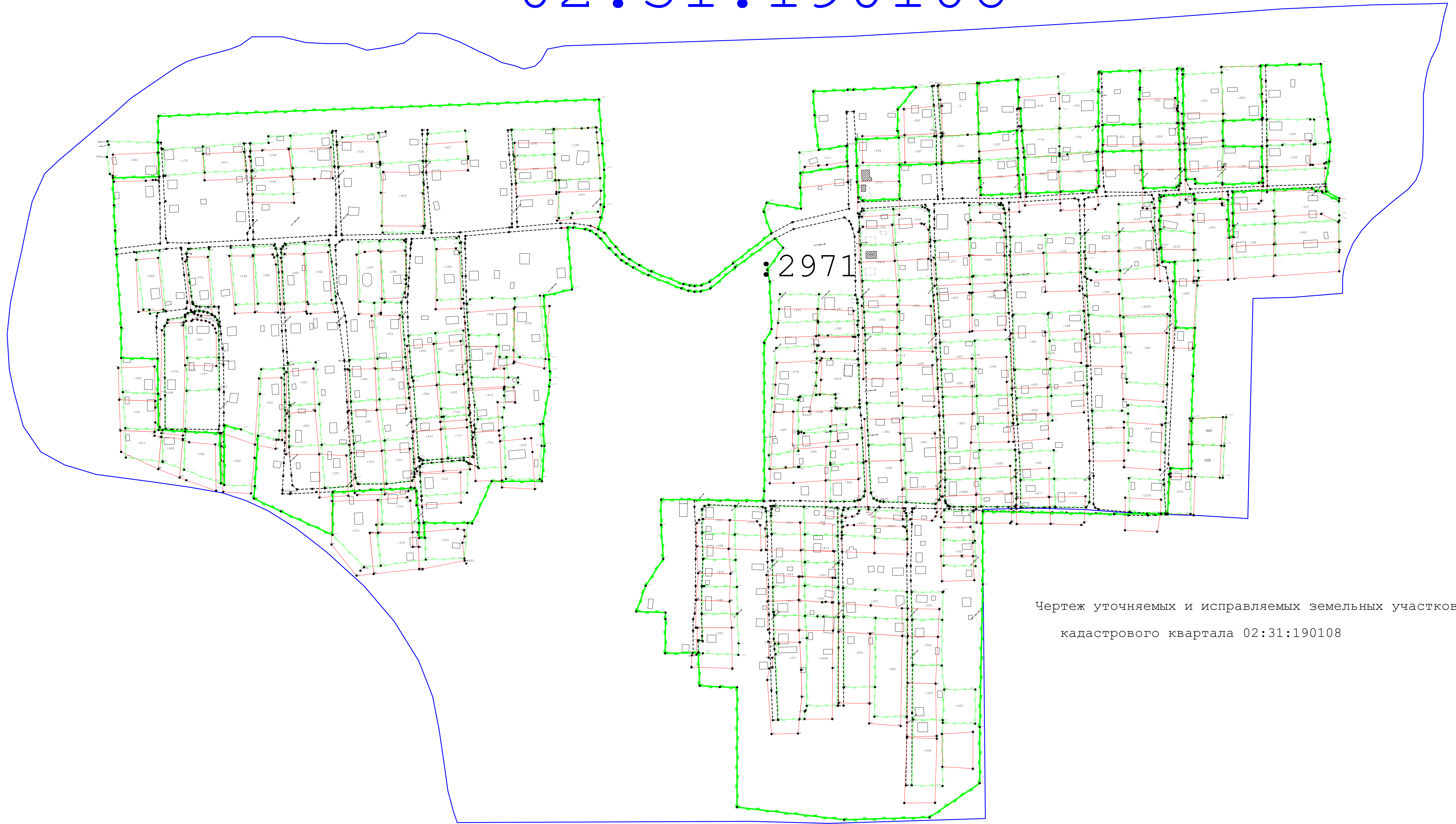
4	1356615,53	625212,39	3	1356244,3	625050,68
1	1356640,77	625213,89	4	1356274,22	625053,2
02:31:190108:378			5	1356277,6	625050,96
1	1356695,38	625216,81	6	1356276,6	625029,95
2	1356720,42	625218,01	1	1356243,8	625027,48
3	1356721,02	625189,77			
4	1356696,84	625188,67	1	1356278,7	625169,81
1	1356695,38	625216,81	2	1356294,78	625170,87
02:31:190108:379			3	1356311,01	625170,43
1	1356500,95	625124,14	4	1356329,34	625172,61
2	1356532,56	625125,94	5	1356333,42	625126,7
3	1356524,4	625089,09	6	1356314,83	625128,06
4	1356498,88	625088,64	7	1356305,14	625128,03
5	1356500,03	625108,4	8	1356306,59	625113,35
6	1356530,04	625136,44	9	1356313,43	625113,34
7	1356537,49	625137,68	10	1356313,54	625109,71

8	1356536,98	625127,65	11	1356303,24	625104,61
9	1356533,67	625127,8	12	1356303,31	625100,28
10	1356532,51	625100,98	13	1356303,37	625091,56
11	1356529,26	625100,7	14	1356302,11	625084,46
12	1356517,75	625099,57	15	1356303,02	625077,02
13	1356516,7	625098,96	16	1356329,46	625079,51
14	1356516,4	625096,87	17	1356330,54	625063,91
15	1356497,35	625098,36	18	1356329,14	625039,71
16	1356500,38	625134,69	19	1356304,76	625039,88
1	1356500,95	625124,14	20	1356304,49	625048,29
02:31:190108:380			21	1356285,02	625047,64
1	1356831,14	625247,82	22	1356282,72	625076,27
2	1356860,93	625249,42	23	1356284,32	625082,99
3	1356861,68	625224,95	24	1356279,98	625113,37
4	1356831,59	625223,53	25	1356277,86	625143,84
1	1356831,14	625247,82	26	1356276,63	625166,62
02:31:190108:381			27	1356276,24	625169,17

1	1356531,48	625173,89	1	1356278,7	625169,81
2	1356557,64	625173,33	02:31:190108:401		
3	1356558,99	625170,13	1	1356616,75	625184,87
4	1356559,22	625167,51	2	1356642,49	625186,67
5	1356559,74	625154,77	3	1356642,71	625158,86
6	1356530,87	625153,41	4	1356618,71	625156,95
7	1356530,8	625154,45	1	1356616,75	625184,87
1	1356531,48	625173,89	02:31:190108:402		
02:31:190108:383			1	1356861,68	625224,95
1	1356803,26	625241,89	2	1356908,29	625227,34
2	1356821,8	625242,81	3	1356908,38	625206,02
3	1356827,41	625242,18	4	1356908,1	625204,36
4	1356828,51	625214,79	5	1356861,95	625202,03
5	1356829,04	625199,83	1	1356861,68	625224,95
6	1356805,68	625198,46	02:31:190108:427		
7	1356803,14	625198,31	1	625083,64	1356801,9

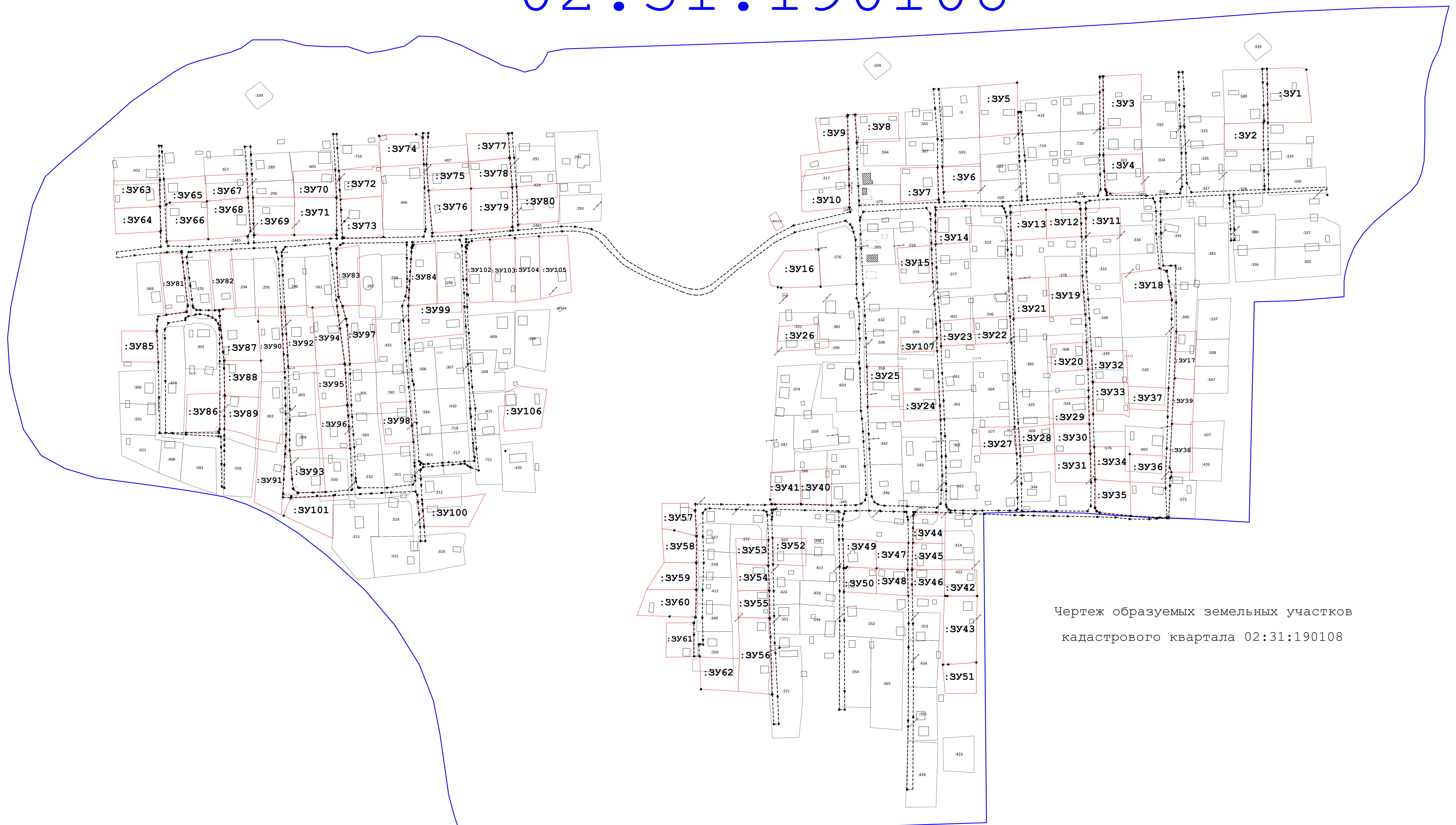
1	1356803,26	625241,89	2	625084,58	1356826,07
02:31:190108:426			3	625063,94	1356824,77
1	1356801,32	625064,92	4	625064,92	1356801,32
2	1356824,77	625063,94	1	625083,64	1356801,9
3	1356823,75	625040,76			
4	1356801,04	625041,69			
1	1356801,32	625064,92			

02:31:190108



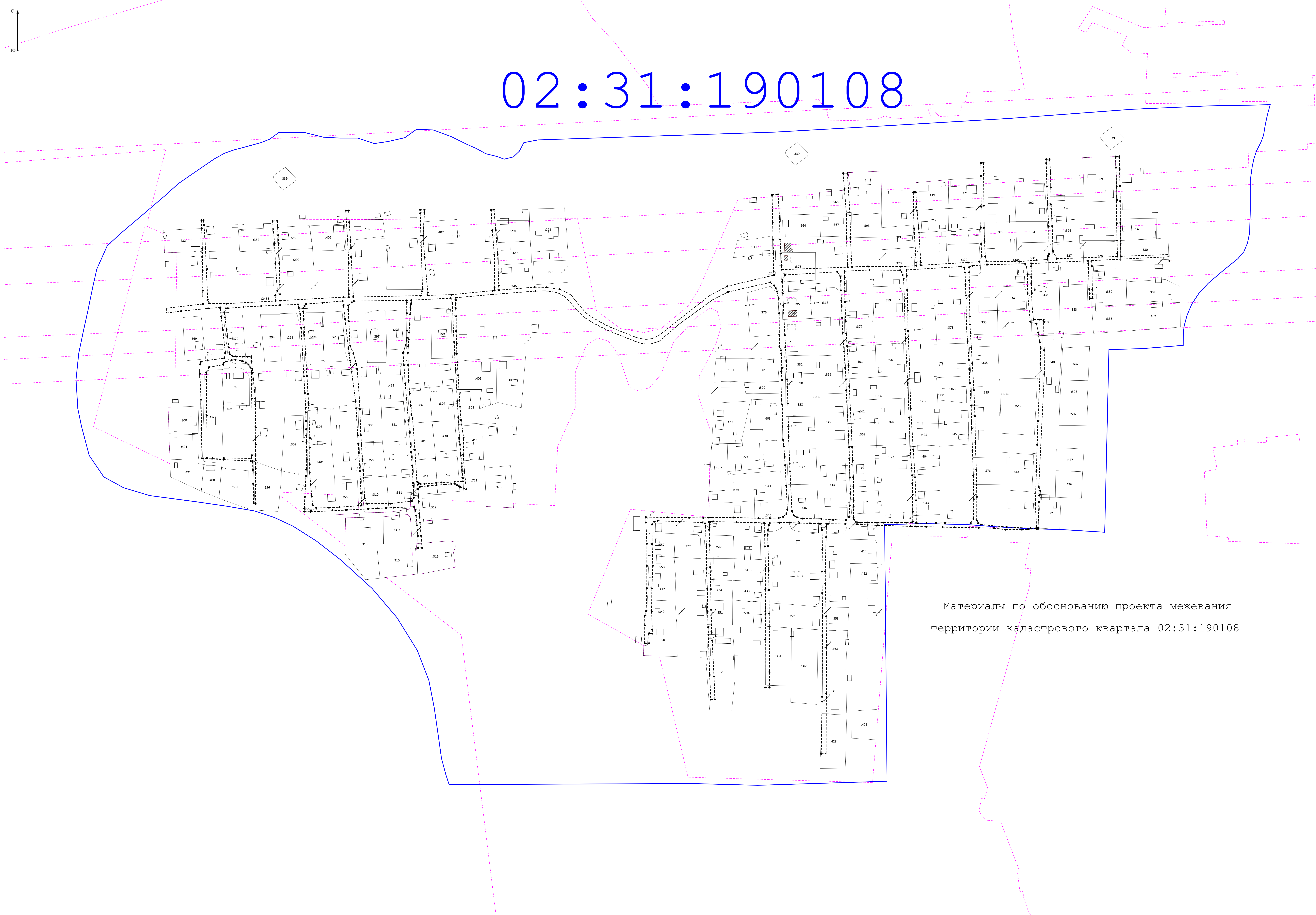
Чертеж уточняемых и исправляемых земельных участков
кадастрового квартала 02:31:190108

02:31:190108



Чертеж образуемых земельных участков
кадастрового квартала 02:31:190108

02:31:190108



Материалы по обоснованию проекта межевания территории кадастрового квартала 02:31:190108

Печатать 29 страниц (407) листов

Должность *заместитель генерального*

Подпись *[Handwritten Signature]* *Лавина С.А.*

ДОКУМЕНТОВ №4

