

ПРОЕКТ МЕЖЕВАНИЯ ТЕРРИТОРИИ

садового некоммерческого товарищества «Муравей»,
расположенного в кадастровом квартале 02:31:190108, по
адресу: Республика Башкортостан, муниципальный район
Кармаскалинский, сельское поселение Подлюбровский
сельсовет, СНТ " Муравей "

Текстовая часть

Уфа, 2024

Согласовано

Взам. инв. №

Подп. и дата

Инв. № подл.

24-0223-Д/0001

| Изм. | Кол.уч. | Лист | Подок. | Подпись | Дата | | | | |
|------|---------|------|--------|---------|------|---|--------|------|--------|
| | | | | | | <i>Проект межевания территории кадастрового квартала 02:31:190108</i> | Стадия | Лист | Листов |
| | | | | | | | ПМ | 1 | 142 |
| | | | | | | Филиал ППК Роскадастр по Республике Башкортостан | | | |
| | | | | | | | | | |
| | | | | | | | | | |

Исполнитель Брагина С.Р.
Руководит. Гладких М.Ю.

СОСТАВ ПРОЕКТА

| № тома | Обозначение | Наименование | Примечание |
|--------|----------------|---|------------|
| 1 | 24-0223-Д/0001 | Основная часть проекта межевания территории | |
| 2 | 24-0223-Д/0001 | Материалы по обоснованию проекта межевания территории | |

СОДЕРЖАНИЕ

| № п/п | Наименование | Лист |
|----------|--|------|
| 1 | Основная часть проекта межевания территории | |
| 1.1 | Основная часть | |
| | Состав проекта. Содержание | |
| | Пояснительная записка | 3 |
| 1.1.1 | Основные положения | 3 |
| 1.1.2 | Общая характеристика объекта | 4 |
| 1.1.3 | Описание предлагаемых проектных решений | 5 |
| 1.1.4 | Установление публичных сервитутов, обременений | 36 |
| 1.1.5 | Экспликация земельных участков фактического землепользования | 37 |
| | Экспликация формируемых земельных участков | 65 |
| | Ведомость координат поворотных точек формируемых земельных участков | 90 |
| | Ведомость координат поворотных точек, исправляемых и уточняемых земельных участков | 109 |
| | Графическая часть | |
| 1.2.1 | Чертеж уточняемых и исправляемых земельных участков М1:1000 | 143 |
| 1.2.2 | Чертеж образуемых земельных участков М 1:1000 | 144 |
| 2 | Материалы по обоснованию проекта межевания территории | |
| 2.1 | Материалы по обоснованию проекта межевания территории | 145 |

| | |
|--------------|--------------|
| Инд. № подл. | Взам. инв. № |
| Подп. и дата | |

| | | | | | | | |
|------|---------|------|--------|---------|------|----------------|------|
| | | | | | | 23-0202-Д/0039 | Лист |
| Изм. | Кол.уч. | Лист | № док. | Подпись | Дата | | 2 |

Пояснительная записка

1.1.1 Основные положения

Проект межевания территории кадастрового квартала 02:31:190108, разработан в рамках выполнения договора субподряда на выполнение работ по разработке проекта межевания территории 04.03.2024 №24-0223-Д/0001, заключенный между председателем Мингараевым Азатом Сагитовичем и филиалом ППК «Роскадастр» по Республике Башкортостан.

Целью разработки проекта межевания территории является установление красных линий застроенной территории объекта работ; определение местоположения границ, образуемых и изменяемых земельных участков.

При подготовке проекта межевания была использована следующая нормативная документация:

- Градостроительный кодекс Российской Федерации от 29.12.2004 № 190-ФЗ;
- Земельный кодекс Российской Федерации от 25.10.2001 № 136-ФЗ;
- СП 42.13330.2016. Свод правил. Градостроительство. Планировка и застройка городских и сельских поселений. Актуализированная редакция СНиП 2.07.01-89;

При разработке проекта использованы следующие исходные данные:

- 1) Кадастровый план территории кадастрового квартала 02:31:000000 от 09.02.2024 № КУВИ-001/2024-42089667;
- 2) Кадастровый план территории кадастрового квартала 02:31:190108 от 31.01.2024 № КУВИ-001/2024-31476725.

1.1.2 Общая характеристика объекта проектирования

Проектируемая территория расположена в территории кадастрового квартала 02:31:190108, границы которого расположены в Поддубовском сельсовете Кармаскалинского района Республики Башкортостан, состоящая из двух частей, которые соединены дорогой, ориентированную в направлении северо-восток – юго-запад. Местоположение территории представлено на рисунке 1



Рис.1 Местоположение территории проектирования

Площадь территории в утвержденных границах проектирования составляет 12,09 га.

Граница территории в утвержденных границах проектирования является застроенной, имеется сложившееся землепользование, представлено в основном для ведения садоводства.

Проект межевания территории подготавливается для последующего выполнения комплексных кадастровых работ.

Территория проектирования не находится в границах территориальных зон.

В границах проектируемой территории сформированы: 176 земельных участка, в отношении которых допущены реестровые ошибки в определении местоположения границ, а также 110 земельных участков границы, которых не установлены в соответствии с требованиями действующего законодательства.

Подробная информация о земельных участках, расположенных в границах проектируемой территории, приведена в таблице 1 «Экспликация земельных участков фактического землепользования».

1.1.3 Описание предлагаемых проектных решений

С учетом произведенных измерений и результата анализа имеющихся документов об объектах недвижимости, расположенных в кадастровом квартале 02:31:190108 проектом межевания, предлагается:

1. Установить местоположение границ и площади земельных участков с кадастровыми номерами 02:31:190108:329, 02:31:190108:330, 02:31:190108:328, 02:31:190108:589, 02:31:190108:325, 02:31:190108:326, 02:31:190108:327, 02:31:190108:531, 02:31:190108:324, 02:31:190108:592, 02:31:190108:323, 02:31:190108:322, 02:31:190108:720, 02:31:190108:321, 02:31:190108:419, 02:31:190108:719, 02:31:000000:3443, 02:31:190108:320, 02:31:190108:533, 02:31:190108:3, 02:31:190108:593, 02:31:190108:367, 02:31:190108:565, 02:31:190108:564, 02:31:190108:375, 02:31:190108:317, 02:31:190108:337, 02:31:190108:402, 02:31:190108:336, 02:31:190108:380, 02:31:190108:383, 02:31:190108:418, 02:31:190108:335, 02:31:190108:334, 02:31:000000:3761, 02:31:190108:333, 02:31:190108:378, 02:31:000000:3444, 02:31:000000:3441, 02:31:190108:319, 02:31:190108:377, 02:31:190108:318, 02:31:000000:3424, 02:31:190108:595, 02:31:190108:340, 02:31:000000:3425, 02:31:190108:542, 02:31:190108:338, 02:31:190108:339, 02:31:190108:368, 02:31:190108:382, 02:31:190108:596, 02:31:190108:364, 02:31:190108:401, 02:31:190108:361, 02:31:190108:362, 02:31:190108:359, 02:31:190108:360, 02:31:190108:332, 02:31:190108:590, 02:31:190108:358, 02:31:190108:342, 02:31:190108:381, 02:31:190108:603, 02:31:190108:331, 02:31:190108:379, 02:31:190108:587, 02:31:190108:559, 02:31:190108:586, 02:31:190108:341, 02:31:190108:343, 02:31:190108:363, 02:31:190108:577, 02:31:000000:3387, 02:31:190108:416, 02:31:190108:562, 02:31:000000:3388, 02:31:190108:425, 02:31:190108:404, 02:31:190108:344, 02:31:190108:417, 02:31:190108:545, 02:31:000000:3106, 02:31:190108:576, 02:31:190108:403, 02:31:000000:3147, 02:31:190108:572, 02:31:190108:346, 02:31:190108:347, 02:31:190108:345, 02:31:190108:414, 02:31:190108:422, 02:31:190108:353, 02:31:000000:3429, 02:31:000000:3422, 02:31:190108:352, 02:31:190108:434, 02:31:190108:356, 02:31:190108:428, 02:31:190108:365, 02:31:190108:354, 02:31:190108:348, 02:31:190108:413, 02:31:190108:433, 02:31:190108:563, 02:31:190108:424, 02:31:190108:351, 02:31:190108:594, 02:31:190108:371, 02:31:190108:372, 02:31:190108:557, 02:31:190108:558, 02:31:190108:412, 02:31:190108:349, 02:31:190108:170, 02:31:190108:357, 02:31:190108:289, 02:31:190108:290, 02:31:190108:405, 02:31:190108:716, 02:31:190108:406, 02:31:190108:407, 02:31:190108:291, 02:31:190108:429, 02:31:190108:292, 02:31:190108:369, 02:31:190108:370, 02:31:190108:294, 02:31:190108:295, 02:31:190108:296, 02:31:190108:561, 02:31:190108:297, 02:31:190108:298, 02:31:190108:299, 02:31:190108:300, 02:31:190108:591, 02:31:190108:421, 02:31:190108:408, 02:31:190108:582, 02:31:190108:374, 02:31:190108:301, 02:31:190108:197, 02:31:190108:556, 02:31:190108:302, 02:31:190108:303, 02:31:190108:304, 02:31:190108:550, 02:31:190108:305, 02:31:190108:583, 02:31:190108:310, 02:31:190108:311, 02:31:190108:581, 02:31:190108:431, 02:31:190108:306, 02:31:190108:584, 02:31:190108:307, 02:31:190108:430, 02:31:190108:718, 02:31:190108:411, 02:31:190108:717, 02:31:190108:312, 02:31:190108:316, 02:31:190108:314, 02:31:190108:315, 02:31:190108:313, 02:31:190108:721, 02:31:190108:415, 02:31:190108:409, 02:31:190108:309, 02:31:190108:308, 02:31:190108:435, 02:31:190108:293, 02:31:000000:3408, 02:31:190108:350, 02:31:190108:423, 02:31:190108:432 в соответствии с фактическими границами на местности;

1.1. Исправить реестровую ошибку в местоположении границ земельного участка с кадастровым номером 02:31:190108:329 путем внесения уточненных координат в ЕГРН. Границы земельного участка, сведения о которых содержатся в ЕГРН не соответствуют фактическим границам земельного участка. Выявлен факт смещения границ земельного участка и несоответствие исторически сложившихся фактических границ земельного участка. Границы участка исправлены по ограждению между земельными участками. Площадь по ЕГРН составляет 577 кв. м. Исправленная площадь составила 635 кв.м.;

фактическим границам земельного участка. Выявлен факт смещения границ земельного участка и несоответствие исторически сложившихся фактических границ земельного участка. Границы участка исправлены по ограждению между земельными участками. Площадь по ЕГРН составляет 475 кв. м. Исправленная площадь составила 474 кв.м.

1.112. Исправить реестровую ошибку в местоположении границ земельного участка с кадастровым номером 02:31:190108:558 путем внесения уточненных координат в ЕГРН. Границы земельного участка, сведения о которых содержатся в ЕГРН не соответствуют фактическим границам земельного участка. Выявлен факт смещения границ земельного участка и несоответствие исторически сложившихся фактических границ земельного участка. Границы участка исправлены по ограждению между земельными участками. Площадь по ЕГРН составляет 433 кв. м. Исправленная площадь составила 435 кв.м.

1.113. Исправить реестровую ошибку в местоположении границ земельного участка с кадастровым номером 02:31:190108:412 путем внесения уточненных координат в ЕГРН. Границы земельного участка, сведения о которых содержатся в ЕГРН не соответствуют фактическим границам земельного участка. Выявлен факт смещения границ земельного участка и несоответствие исторически сложившихся фактических границ земельного участка. Границы участка исправлены по ограждению между земельными участками. Площадь по ЕГРН составляет 470 кв. м. Исправленная площадь составила 475 кв.м.

1.114. Исправить реестровую ошибку в местоположении границ земельного участка с кадастровым номером 02:31:190108:349 путем внесения уточненных координат в ЕГРН. Границы земельного участка, сведения о которых содержатся в ЕГРН не соответствуют фактическим границам земельного участка. Выявлен факт смещения границ земельного участка и несоответствие исторически сложившихся фактических границ земельного участка. Границы участка исправлены по ограждению между земельными участками. Площадь по ЕГРН составляет 487 кв. м. Исправленная площадь составила 499 кв.м.

1.115. Уточнить местоположение границы и площади земельного участка с кадастровым номером 02:31:190108:170. Границы сформированы по фактическому землепользованию, а также закреплены на местности объектом искусственного происхождения (забором), с учетом объектов недвижимости, находящихся на земельном участке. Декларированная площадь по сведениям ЕГРН 500 кв.м. Исправленная площадь увеличилась не более чем на предельный минимальный размер и составила 550 кв.м

1.116. Исправить реестровую ошибку в местоположении границ земельного участка с кадастровым номером 02:31:190108:357 путем внесения уточненных координат в ЕГРН. Границы земельного участка, сведения о которых содержатся в ЕГРН не соответствуют фактическим границам земельного участка. Выявлен факт смещения границ земельного участка и несоответствие исторически сложившихся фактических границ земельного участка. Границы участка исправлены по ограждению между земельными участками. Площадь по ЕГРН составляет 578 кв. м. Исправленная площадь составила 576 кв.м.

1.117. Исправить реестровую ошибку в местоположении границ земельного участка с кадастровым номером 02:31:190108:289 путем внесения уточненных координат в ЕГРН. Границы земельного участка, сведения о которых содержатся в ЕГРН не соответствуют фактическим границам земельного участка. Выявлен факт смещения границ земельного участка и несоответствие исторически сложившихся фактических границ земельного участка. Границы участка исправлены по ограждению между земельными участками. Площадь по ЕГРН составляет 586 кв. м. Исправленная площадь составила 645 кв.м.

1.118. Исправить реестровую ошибку в местоположении границ земельного участка с кадастровым номером 02:31:190108:290 путем внесения уточненных координат в ЕГРН. Границы земельного участка, сведения о которых содержатся в ЕГРН не соответствуют фактическим границам земельного участка. Выявлен факт смещения границ земельного участка и несоответствие исторически сложившихся фактических границ земельного участка. Границы участка исправлены по ограждению между земельными участками. Площадь по ЕГРН составляет 544 кв. м. Исправленная площадь составила 536 кв.м.

участка. Границы участка исправлены по ограждению между земельными участками. Площадь по ЕГРН составляет 1341 кв. м. Исправленная площадь составила 1215 кв.м.

1.141. Исправить реестровую ошибку в местоположении границ земельного участка с кадастровым номером 02:31:190108:301 путем внесения уточненных координат в ЕГРН. Границы земельного участка, сведения о которых содержатся в ЕГРН не соответствуют фактическим границам земельного участка. Выявлен факт смещения границ земельного участка и несоответствие исторически сложившихся фактических границ земельного участка. Границы участка исправлены по ограждению между земельными участками. Площадь по ЕГРН составляет 740 кв. м. Исправленная площадь составила 746 кв.м.

1.142. Уточнить местоположение границы и площади земельного участка с кадастровым номером 02:31:190108:197. Границы сформированы по фактическому землепользованию, а также закреплены на местности объектом искусственного происхождения (забором), с учетом объектов недвижимости, находящихся на земельном участке. Декларированная площадь по сведениям ЕГРН 500 кв.м. Исправленная площадь увеличилась не более чем на предельный минимальный размер и составила 541 кв.м.

1.143. Исправить реестровую ошибку в местоположении границ земельного участка с кадастровым номером 02:31:190108:556 путем внесения уточненных координат в ЕГРН. Границы земельного участка, сведения о которых содержатся в ЕГРН не соответствуют фактическим границам земельного участка. Выявлен факт смещения границ земельного участка и несоответствие исторически сложившихся фактических границ земельного участка. Границы участка исправлены по ограждению между земельными участками. Площадь по ЕГРН составляет 884 кв. м. Исправленная площадь составила 939 кв.м.

1.144. Исправить реестровую ошибку в местоположении границ земельного участка с кадастровым номером 02:31:190108:302 путем внесения уточненных координат в ЕГРН. Границы земельного участка, сведения о которых содержатся в ЕГРН не соответствуют фактическим границам земельного участка. Выявлен факт смещения границ земельного участка и несоответствие исторически сложившихся фактических границ земельного участка. Границы участка исправлены по ограждению между земельными участками. Площадь по ЕГРН составляет 878 кв. м. Исправленная площадь составила 874 кв.м.

1.145. Исправить реестровую ошибку в местоположении границ земельного участка с кадастровым номером 02:31:190108:303 путем внесения уточненных координат в ЕГРН. Границы земельного участка, сведения о которых содержатся в ЕГРН не соответствуют фактическим границам земельного участка. Выявлен факт смещения границ земельного участка и несоответствие исторически сложившихся фактических границ земельного участка. Границы участка исправлены по ограждению между земельными участками. Площадь по ЕГРН составляет 610 кв. м. Исправленная площадь составила 627 кв.м.

1.146. Исправить реестровую ошибку в местоположении границ земельного участка с кадастровым номером 02:31:190108:304 путем внесения уточненных координат в ЕГРН. Границы земельного участка, сведения о которых содержатся в ЕГРН не соответствуют фактическим границам земельного участка. Выявлен факт смещения границ земельного участка и несоответствие исторически сложившихся фактических границ земельного участка. Границы участка исправлены по ограждению между земельными участками. Площадь по ЕГРН составляет 683 кв. м. Исправленная площадь составила 667 кв.м.

1.147. Исправить реестровую ошибку в местоположении границ земельного участка с кадастровым номером 02:31:190108:550 путем внесения уточненных координат в ЕГРН. Границы земельного участка, сведения о которых содержатся в ЕГРН не соответствуют фактическим границам земельного участка. Выявлен факт смещения границ земельного участка и несоответствие исторически сложившихся фактических границ земельного участка. Границы участка исправлены по ограждению между земельными участками. Площадь по ЕГРН составляет 615 кв. м. Исправленная площадь составила 592 кв.м.

1.148. Исправить реестровую ошибку в местоположении границ земельного участка с кадастровым номером 02:31:190108:305 путем внесения уточненных координат в ЕГРН.

фактическим границам земельного участка. Выявлен факт смещения границ земельного участка и несоответствие исторически сложившихся фактических границ земельного участка. Границы участка исправлены по ограждению между земельными участками. Площадь по ЕГРН составляет 688 кв. м. Исправленная площадь составила 730 кв.м.

1.171. Исправить реестровую ошибку в местоположении границ земельного участка с кадастровым номером 02:31:190108:435 путем внесения уточненных координат в ЕГРН. Границы земельного участка, сведения о которых содержатся в ЕГРН не соответствуют фактическим границам земельного участка. Выявлен факт смещения границ земельного участка и несоответствие исторически сложившихся фактических границ земельного участка. Границы участка исправлены по ограждению между земельными участками. Площадь по ЕГРН составляет 819 кв. м. Исправленная площадь составила 901 кв.м.

1.172. Исправить реестровую ошибку в местоположении границ земельного участка с кадастровым номером 02:31:190108:293 путем внесения уточненных координат в ЕГРН. Границы земельного участка, сведения о которых содержатся в ЕГРН не соответствуют фактическим границам земельного участка. Выявлен факт смещения границ земельного участка и несоответствие исторически сложившихся фактических границ земельного участка. Границы участка исправлены по ограждению между земельными участками. Площадь по ЕГРН составляет 611 кв. м. Исправленная площадь составила 672 кв.м.

1.173. Исправить реестровую ошибку в местоположении границ земельного участка с кадастровым номером 02:31:000000:3408 путем внесения уточненных координат в ЕГРН. Границы земельного участка, сведения о которых содержатся в ЕГРН не соответствуют фактическим границам земельного участка. Выявлен факт смещения границ земельного участка и несоответствие исторически сложившихся фактических границ земельного участка. Границы участка исправлены по ограждению между земельными участками. Площадь по ЕГРН составляет 1480 кв. м. Исправленная площадь составила 1462 кв.м.

1.174. Исправить реестровую ошибку в местоположении границ земельного участка с кадастровым номером 02:31:190108:350 путем внесения уточненных координат в ЕГРН. Границы земельного участка, сведения о которых содержатся в ЕГРН не соответствуют фактическим границам земельного участка. Выявлен факт смещения границ земельного участка и несоответствие исторически сложившихся фактических границ земельного участка. Границы участка исправлены по ограждению между земельными участками. Площадь по ЕГРН составляет 775 кв. м. Исправленная площадь составила 752 кв.м.

1.175. Исправить реестровую ошибку в местоположении границ земельного участка с кадастровым номером 02:31:190108:423 путем внесения уточненных координат в ЕГРН. Границы земельного участка, сведения о которых содержатся в ЕГРН не соответствуют фактическим границам земельного участка. Выявлен факт смещения границ земельного участка и несоответствие исторически сложившихся фактических границ земельного участка. Границы участка исправлены по ограждению между земельными участками. Площадь по ЕГРН составляет 561 кв. м. Исправленная площадь составила 562 кв.м.

1.176. Исправить реестровую ошибку в местоположении границ земельного участка с кадастровым номером 02:31:190108:432 путем внесения уточненных координат в ЕГРН. Границы земельного участка, сведения о которых содержатся в ЕГРН не соответствуют фактическим границам земельного участка. Выявлен факт смещения границ земельного участка и несоответствие исторически сложившихся фактических границ земельного участка. Границы участка исправлены по ограждению между земельными участками. Площадь по ЕГРН составляет 643 кв. м. Исправленная площадь составила 922 кв.м.

2) Образовать 110 земельных участков, способом раздел с измененным:
- :ЗУ1-:ЗУ110 с видом разрешенного использования «Ведение садоводства»;

2.1. Образование земельного участка путем раздела с измененным земельного участка с кадастровым номером 02:31:000000:2971:ЗУ1, находящегося в государственной собственности. Площадь образуемого участка составляет 1171 кв.м.

2.104. Образование земельного участка путем раздела с измененным земельного участка с кадастровым номером 02:31:000000:2971:3У104, находящегося в государственной собственности. Площадь образуемого участка составляет 819 кв.м.

2.105. Образование земельного участка путем раздела с измененным земельного участка с кадастровым номером 02:31:000000:2971:3У105, находящегося в государственной собственности. Площадь образуемого участка составляет 934 кв.м.

2.106. Образование земельного участка путем раздела с измененным земельного участка с кадастровым номером 02:31:000000:2971:3У106, находящегося в государственной собственности. Площадь образуемого участка составляет 850 кв.м.

2.107. Образование земельного участка путем раздела с измененным земельного участка с кадастровым номером 02:31:000000:2971:3У107, находящегося в государственной собственности. Площадь образуемого участка составляет 265 кв.м.

2.108. Образование земельного участка путем раздела с измененным земельного участка с кадастровым номером 02:31:000000:2971:3У108, находящегося в государственной собственности. Площадь образуемого участка составляет 8 кв.м.

2.109. Образование земельного участка путем раздела с измененным земельного участка с кадастровым номером 02:31:000000:2971:3У109, находящегося в государственной собственности. Площадь образуемого участка составляет 10 кв.м.

2.110. Образование земельного участка путем раздела с измененным земельного участка с кадастровым номером 02:31:000000:2971:3У110, находящегося в государственной собственности. Площадь образуемого участка составляет 74 кв.м.

3) Доступ к образуемым земельным участкам обеспечивается посредством исходного земельного участка с кадастровым номером 02:31:000000:2971.

Данные по образуемым и изменяемым земельным участкам приведены в таблице 2 «Экспликация формируемых земельных участков» таблице 3 «Ведомость координат поворотных точек границ формируемых земельных участков» и в таблице 4 «Ведомость координат поворотных точек границ исправляемых и уточняемых земельных участков », графическая часть отображена на чертеже межевания территории.

1.1.4 Установление публичных сервитутов, обременений

В пределах территории кадастрового квартала 02:31:190108 объекты культурного наследия, включенные в единый государственный реестр, либо выявленные объекты культурного наследия отсутствуют, также в пределах проектируемой территории имеется лесничество 02:00-6.817. Проектируемая территория не входит в границы особо охраняемых природных территорий.

Проектом межевания установление публичных сервитутов в границах проектируемой территории не предусмотрено.

В границах проектируемой территории расположены инженерные сети (линии электропередачи).

1.1.5 Экспликация земельных участков фактического землепользования

Таблица 1

| № | Кадастровый номер (обозначение) земельного участка | Адрес (местоположение) земельного участка | Вид права | Вид разрешенного использования | Площадь по документу, кв.м. | Площадь ЗУ по ПМТ, кв.м. | Вид кадастровых работ (уточнение местоположения границ/исправление реестровой ошибки) |
|---|--|---|---------------|--------------------------------|-----------------------------|--------------------------|---|
| 1 | 02:31:000000:3106 | Республика Башкортостан, р-н Кармаскалинский, с/с Подлубовский, СНТ Муравей, уч 115 | Собственность | для ведения садоводства | 505 | 506 | Исправление реестровой ошибки |
| 2 | 02:31:000000:3147 | Республика Башкортостан, р-н Кармаскалинский, с/с Подлубовский, СНТ Муравей, уч 131 | Собственность | для ведения садоводства | 587 | 617 | Исправление реестровой ошибки |
| 3 | 02:31:000000:3408 | Республика Башкортостан, р-н Кармаскалинский, тер. СНТ Муравей, уч. 16"м" | Собственность | Ведение садоводства | 1480 | 1462 | Исправление реестровой ошибки |
| 4 | 02:31:000000:3422 | Республика Башкортостан, р-н Кармаскалинский, с/с Подлубовский, снт Муравей, уч 25м | Собственность | для ведения садоводства | 457 | 460 | Исправление реестровой ошибки |
| 5 | 02:31:000000:3424 | Республика Башкортостан, р-н Кармаскалинский, с/с Подлубовский, снт Муравей, уч 39 | Собственность | для ведения садоводства | 660 | 674 | Исправление реестровой ошибки |

| | | | | | | | |
|----|-------------------|---|---------------|-------------------------|------|------|---------------------------------|
| 6 | 02:31:000000:3443 | Республика Башкортостан, р-н. Кармаскалинский, тер. СНТ Муравей, уч. 21 | Собственность | для ведения садоводства | 582 | 650 | Исправление реестровой ошибки |
| 7 | 02:31:000000:3444 | Республика Башкортостан, р-н. Кармаскалинский, с/с. Подлубовский, тер. СНТ Муравей, уч. 46 | Собственность | Ведение садоводства | 500 | 550 | Исправление реестровой ошибки |
| 8 | 02:31:000000:3761 | Республика Башкортостан, Кармаскалинский район, Подлубовский сельсовет, СНТ Муравей, уч. 52 | Собственность | Ведение садоводства | 531 | 580 | Исправление реестровой ошибки |
| 9 | 02:31:190108:170 | Республика Башкортостан, Кармаскалинский район, СП Подлубовский сельсовет, СНТ "Муравей", уч. № 170 | Собственность | для ведения садоводства | 500 | 550 | Уточнение местоположения границ |
| 10 | 02:31:190108:3 | Республика Башкортостан, Кармаскалинский р-н, к/с "Муравей", уч. № 25 | Собственность | для ведения садоводства | 1005 | 1025 | Исправление реестровой ошибки |
| 11 | 02:31:190108:317 | Башкортостан респ, р-н Кармаскалинский, с/с Подлубовский, СНТ "Муравей", уч. №35 | Собственность | для ведения садоводства | 463 | 509 | Исправление реестровой ошибки |
| 12 | 02:31:190108:318 | Республика Башкортостан, р-н Кармаскалинский, с/с Подлубовский, СНТ "Муравей", уч. №40 | Собственность | для ведения садоводства | 644 | 644 | Исправление реестровой ошибки |

| | | | | | | | |
|----|------------------|--|---------------|-------------------------|------|------|-------------------------------|
| 13 | 02:31:190108:357 | Башкортостан респ, р-н Кармаскалинский, с/с Старомусинский, СНТ "Муравей", уч. № 167 | Собственность | Для ведение садоводства | 578 | 576 | Исправление реестровой ошибки |
| 14 | 02:31:190108:376 | Башкортостан респ, р-н Кармаскалинский, с/с Подлубовский, СНТ "Муравей", уч.37 | Собственность | для ведения садоводства | 1059 | | Исправление реестровой ошибки |
| 15 | 02:31:190108:382 | Башкортостан респ, р-н Кармаскалинский, с/с Подлубовский, СНТ "Муравей", уч. 109 | Собственность | для ведения садоводства | 1013 | 1018 | Исправление реестровой ошибки |
| 16 | 02:31:190108:421 | Республика Башкортостан, Кармаскалинский р-н, с/с Подлубовский, тер СНТ Муравей, уч 251а | Собственность | для ведения садоводства | 591 | 591 | Исправление реестровой ошибки |
| 17 | 02:31:190108:428 | Республика Башкортостан, Кармаскалинский р-н, с/с Подлубовский, тер СНТ Муравей, уч 68 м | Собственность | для ведения садоводства | 1029 | 1025 | Исправление реестровой ошибки |
| 18 | 02:31:190108:431 | Республика Башкортостан, Кармаскалинский р-н, с/с Подлубовский, тер СНТ Муравей, уч 219 | Собственность | для ведения садоводства | 769 | 793 | Исправление реестровой ошибки |

| | | | | | | | |
|----|------------------|--|-----------------------------|-------------------------|-----|-----|-------------------------------|
| 19 | 02:31:190108:572 | Республика Башкортостан, р-н Кармаскалинский, с/с Подлубовский, СНТ Муравей, уч 240 | Собственность | для ведения садоводства | 502 | 529 | Исправление реестровой ошибки |
| 20 | 02:31:190108:576 | Республика Башкортостан, р-н Кармаскалинский, с/с Подлубовский, СНТ "Муравей" уч. №127 | Собственность | для ведения садоводства | 601 | 592 | Исправление реестровой ошибки |
| 21 | 02:31:190108:577 | Республика Башкортостан, р-н Кармаскалинский, с/с Подлубовский, СНТ "Муравей" уч. №103 | Собственность | для ведения садоводства | 552 | 516 | Исправление реестровой ошибки |
| 22 | 02:31:190108:581 | Республика Башкортостан, р-н Кармаскалинский, с/с Подлубовский, СНТ Муравей, уч 220 | Собственность | для ведения садоводства | 622 | 611 | Исправление реестровой ошибки |
| 23 | 02:31:190108:582 | Республика Башкортостан, р-н Кармаскалинский, с/с Подлубовский, СНТ Муравей, уч 252 | Общая долевая собственность | для ведения садоводства | 755 | 823 | Исправление реестровой ошибки |
| 24 | 02:31:190108:583 | Республика Башкортостан, р-н Кармаскалинский, с/с Подлубовский, СНТ Муравей, уч 215 | Общая долевая собственность | для ведения садоводства | 641 | 646 | Исправление реестровой ошибки |
| 25 | 02:31:190108:584 | Республика Башкортостан, р-н Кармаскалинский, с/с Подлубовский, СНТ Муравей, | Собственность | для ведения садоводства | 640 | 584 | Исправление реестровой ошибки |

уч 227

| | | | | | | | |
|----|------------------|--|---------------|--|-----|-----|----------------------------------|
| 26 | 02:31:190108:586 | Республика Башкортостан, Кармаскалинский район, сельское поселение Подлубовский сельсовет, СНТ "Муравей", уч. 72 | Собственность | для ведения садоводства | 750 | 791 | Исправление реестровой ошибки |
| 27 | 02:31:190108:587 | Республика Башкортостан, Кармаскалинский район, сельское поселение Подлубовский сельсовет, СНТ "Муравей", уч. 67 | Собственность | для ведения садоводства | 620 | 785 | Исправление реестровой ошибки |
| 28 | 02:31:190108:590 | Республика Башкортостан, р-н Кармаскалинский, с/с Подлубовский, СНТ "Муравей", уч.77 | Собственность | для ведения садоводства | 708 | 684 | Исправление реестровой ошибки |
| 29 | 02:31:190108:592 | Республика Башкортостан, р-н Кармаскалинский, с/с Подлубовский, СНТ "Муравей", уч.12 | Собственность | для ведения садоводства | 886 | 975 | Исправление реестровой ошибки |
| 30 | 02:31:190108:594 | Республика Башкортостан, р-н Кармаскалинский, СНТ Муравей, участок 17М | Собственность | Для ведения гражданами садоводства и огородничества | 521 | 522 | Исправление реестровой ошибки |
| 31 | 02:31:190108:595 | Республика Башкортостан, р-н Кармаскалинский, с/с Подлубовский, СНТ | Собственность | для ведения садоводства | 642 | 631 | Исправление реестровой ошибки |

"Муравей", уч.38

| | | | | | | | |
|----|------------------|--|---------------|----------------------------|-----|-----|----------------------------------|
| 32 | 02:31:190108:603 | Республика Башкортостан, Кармаскалинский район, СП Подлубовский сельсовет, СНТ "Муравей", уч. №74 | Собственность | Ведение садоводства | 873 | 960 | Исправление реестровой ошибки |
| 33 | 02:31:190108:716 | Республика Башкортостан, Кармаскалинский район, с/с Подлубовский, СНТ «Муравей», участок № 156 | Собственность | Ведение садоводства | 488 | 537 | Исправление реестровой ошибки |
| 34 | 02:31:190108:717 | Республика Башкортостан, Кармаскалинский район, СП Подлубовский сельсовет, СНТ Муравей, уч.234 | Собственность | Ведение садоводства | 586 | 544 | Исправление реестровой ошибки |
| 35 | 02:31:190108:718 | Республика Башкортостан, Кармаскалинский район, СП Подлубовский сельсовет, СНТ Муравей, уч. 234А | Собственность | Под коллективный сад | 105 | 111 | Исправление реестровой ошибки |
| 36 | 02:31:190108:719 | Республика Башкортостан, Кармаскалинский район, Подлубовский сельсовет, СНТ "Муравей", уч. № 20 | Собственность | Ведение садоводства | 513 | 518 | Исправление реестровой ошибки |
| 37 | 02:31:190108:721 | Республика Башкортостан, Кармаскалинский район, Подлубовский сельсовет, СНТ Муравей, уч 238 | Собственность | Для ведения садоводства | 684 | 706 | Исправление реестровой ошибки |

| | | | | | | | |
|----|-------------------|---|---------------|----------------------------|-----|-----|----------------------------------|
| 38 | 02:31:000000:3387 | Республика Башкортостан, Кармаскалинский район, с/с Подлубовский, СНТ "Муравей", уч. № 101 | Собственность | для ведения садоводства | 500 | 514 | Исправление реестровой ошибки |
| 39 | 02:31:000000:3388 | Республика Башкортостан, Кармаскалинский район, с/с Подлубовский, СНТ "Муравей", уч. № 99 | Собственность | для ведения садоводства | 488 | 497 | Исправление реестровой ошибки |
| 40 | 02:31:000000:3425 | Республика Башкортостан, р-н Кармаскалинский, с/с Подлубовский, СНТ "Муравей", участок 139 | Собственность | Ведение садоводства | 460 | 463 | Исправление реестровой ошибки |
| 41 | 02:31:000000:3429 | Республика Башкортостан, р-н Кармаскалинский, с/с Подлубовский, СНТ "Муравей", участок 30м | Собственность | Ведение садоводства | 470 | 458 | Исправление реестровой ошибки |
| 42 | 02:31:000000:3441 | Республика Башкортостан, р-н Кармаскалинский, с/с Подлубовский, СНТ "Муравей", участок 45 | Собственность | Ведение садоводства | 514 | 695 | Исправление реестровой ошибки |
| 43 | 02:31:190108:591 | Республика Башкортостан, р-н Кармаскалинский, с/с Подлубовский, СНТ "Муравей", уч. 193 | Собственность | для ведения садоводства | 571 | 628 | Исправление реестровой ошибки |
| 44 | 02:31:190108:720 | Республика Башкортостан, р-н Кармаскалинский, с/с Подлубовский, СНТ | Собственность | Ведение садоводства | 529 | 509 | Исправление реестровой ошибки |

"Муравей", участок №17

| | | | | | | | |
|----|------------------|--|---------------|----------------------------|------|------|----------------------------------|
| 45 | 02:31:190108:432 | Республика Башкортостан, Кармаскалинский р-н, с/с Подлубовский, тер СНТ Муравей, уч 171 | Собственность | Для ведения садоводства | 643 | 922 | Исправление реестровой ошибки |
| 46 | 02:31:190108:289 | Башкортостан респ, р-н Кармаскалинский, с/с Подлубовский, СНТ "Муравей", уч. №164 | Собственность | Для ведения садоводства | 586 | 645 | Исправление реестровой ошибки |
| 47 | 02:31:190108:291 | Башкортостан респ, р-н Кармаскалинский, с/с Подлубовский, СНТ "Муравей", уч. №146 | Собственность | Для ведения садоводства | 553 | 555 | Исправление реестровой ошибки |
| 48 | 02:31:190108:292 | Башкортостан респ, р-н Кармаскалинский, с/с Подлубовский, СНТ "Муравей", уч. №141 | Собственность | Для ведения садоводства | 1169 | 1167 | Исправление реестровой ошибки |
| 49 | 02:31:190108:293 | Башкортостан респ, р-н Кармаскалинский, с/с Подлубовский, СНТ "Муравей", уч. №143 | Собственность | Для ведения садоводства | 611 | 672 | Исправление реестровой ошибки |
| 50 | 02:31:190108:369 | Башкортостан респ, р-н Кармаскалинский, с/с Подлубовский, СНТ "Муравей", уч.175 | Собственность | Для ведения садоводства | 646 | 711 | Исправление реестровой ошибки |

| | | | | | | | |
|----|------------------|---|---------------|-------------------------|------|------|-------------------------------|
| 51 | 02:31:190108:370 | Башкортостан респ, р-н Кармаскалинский, с/с Поддубовский, СНТ "Муравей", уч.177 | Собственность | Для ведения садоводства | 665 | 652 | Исправление реестровой ошибки |
| 52 | 02:31:190108:405 | Республика Башкортостан, Кармаскалинский р-н, с/с Поддубовский, снт "Муравей", уч 159 | Собственность | Для ведения садоводства | 659 | 725 | Исправление реестровой ошибки |
| 53 | 02:31:190108:406 | Республика Башкортостан, Кармаскалинский р-н, с/с Поддубовский, снт "Муравей", уч 153 | Собственность | Для ведения садоводства | 1146 | 1261 | Исправление реестровой ошибки |
| 54 | 02:31:190108:407 | Республика Башкортостан, Кармаскалинский р-н, с/с Поддубовский, снт "Муравей", уч 152 | Собственность | Для ведения садоводства | 605 | 579 | Исправление реестровой ошибки |
| 55 | 02:31:190108:429 | Республика Башкортостан, Кармаскалинский р-н, с/с Поддубовский, тер СНТ Муравей, уч 145 | Собственность | Для ведения садоводства | 559 | 553 | Исправление реестровой ошибки |
| 56 | 02:31:190108:294 | Башкортостан респ, р-н Кармаскалинский, с/с Поддубовский, СНТ "Муравей", уч. №179 | Собственность | Для ведения садоводства | 659 | 681 | Исправление реестровой ошибки |
| 57 | 02:31:190108:295 | Башкортостан респ, р-н Кармаскалинский, с/с Поддубовский, СНТ | Собственность | Для ведения садоводства | 686 | 674 | Исправление реестровой ошибки |

| | | "Муравей", уч. №180 | | | | | |
|----|------------------|--|---------------|----------------------------|-----|-----|----------------------------------|
| 58 | 02:31:190108:296 | Башкортостан респ, р-н Кармаскалинский, с/с Подлубовский, СНТ "Муравей", уч. №181 | Собственность | Для ведения садоводства | 712 | 711 | Исправление реестровой ошибки |
| 59 | 02:31:190108:297 | Башкортостан респ, р-н Кармаскалинский, с/с Подлубовский, СНТ "Муравей", уч. №184 | Собственность | Для ведения садоводства | 775 | 733 | Исправление реестровой ошибки |
| 60 | 02:31:190108:298 | Башкортостан респ, р-н Кармаскалинский, с/с Подлубовский, СНТ "Муравей", уч. №185 | Собственность | Для ведения садоводства | 601 | 661 | Исправление реестровой ошибки |
| 61 | 02:31:190108:299 | Башкортостан респ, р-н Кармаскалинский, с/с Подлубовский, СНТ "Муравей", уч. №187 | Собственность | Для ведения садоводства | 761 | 793 | Исправление реестровой ошибки |
| 62 | 02:31:190108:561 | Республика Башкортостан, р-н Кармаскалинский, с/с Подлубовский, СНТ "Муравей", уч.182 | Собственность | Для ведения садоводства | 799 | 815 | Исправление реестровой ошибки |
| 63 | 02:31:190108:300 | Башкортостан респ, р-н Кармаскалинский, с/с Подлубовский, СНТ | Собственность | Для ведения садоводства | 627 | 647 | Исправление реестровой ошибки |

| | | | | | | | |
|----|------------------|---|---------------|-------------------------|------|------|-------------------------------|
| | | "Муравей", уч. №192 | | | | | |
| 64 | 02:31:190108:301 | Башкортостан респ, р-н Кармаскалинский, с/с Подлубовский, СНТ "Муравей", уч. №196 | Собственность | Для ведения садоводства | 740 | 746 | Исправление реестровой ошибки |
| 65 | 02:31:190108:302 | Башкортостан респ, р-н Кармаскалинский, с/с Подлубовский, СНТ "Муравей", уч. №203 | Собственность | Для ведения садоводства | 878 | 874 | Исправление реестровой ошибки |
| 66 | 02:31:190108:303 | Башкортостан респ, р-н Кармаскалинский, с/с Подлубовский, СНТ "Муравей", уч. №206 | Собственность | Для ведения садоводства | 610 | 627 | Исправление реестровой ошибки |
| 67 | 02:31:190108:304 | Башкортостан респ, р-н Кармаскалинский, с/с Подлубовский, СНТ "Муравей", уч. №207 | Собственность | Для ведения садоводства | 683 | 667 | Исправление реестровой ошибки |
| 68 | 02:31:190108:374 | Башкортостан респ, р-н Кармаскалинский, с/с Подлубовский, СНТ "Муравей", уч. 195 | Собственность | Для ведения садоводства | 1341 | 1215 | Исправление реестровой ошибки |
| 69 | 02:31:190108:408 | Республика Башкортостан, Кармаскалинский р-н, с/с Подлубовский, снт "Муравей", уч 251 | Собственность | Для ведения садоводства | 406 | 406 | Исправление реестровой ошибки |

| | | | | | | | |
|----|------------------|--|---------------|-------------------------|-----|-----|---------------------------------|
| 70 | 02:31:190108:556 | Республика Башкортостан, р-н Кармаскалинский, с/с Подлубовский, СНТ "Муравей", уч. 253 | Собственность | Для ведения садоводства | 884 | 939 | Исправление реестровой ошибки |
| 71 | 02:31:190108:197 | Республика Башкортостан, Кармаскалинский р-н, СНТ Муравей снт, уч 197 | Собственность | Для ведения садоводства | 500 | 541 | Уточнение местоположения границ |
| 72 | 02:31:190108:290 | Башкортостан респ, р-н Кармаскалинский, с/с Подлубовский, СНТ "Муравей", уч. №163 | Собственность | Для ведения садоводства | 544 | 536 | Исправление реестровой ошибки |
| 73 | 02:31:190108:305 | Башкортостан респ, р-н Кармаскалинский, с/с Подлубовский, СНТ "Муравей", уч. №214 | Собственность | Для ведения садоводства | 610 | 606 | Исправление реестровой ошибки |
| 74 | 02:31:190108:306 | Башкортостан респ, р-н Кармаскалинский, с/с Подлубовский, СНТ "Муравей", уч. №226 | Собственность | Для ведения садоводства | 581 | 566 | Исправление реестровой ошибки |
| 75 | 02:31:190108:307 | Башкортостан респ, р-н Кармаскалинский, с/с Подлубовский, СНТ "Муравей", уч. №232 | Собственность | Для ведения садоводства | 603 | 612 | Исправление реестровой ошибки |
| 76 | 02:31:190108:308 | Башкортостан респ, р-н Кармаскалинский, с/с Подлубовский, СНТ "Муравей", уч. №236 | Собственность | Для ведения садоводства | 688 | 730 | Исправление реестровой ошибки |

| | | | | | | | |
|----|------------------|---|---------------|-------------------------|------|------|-------------------------------|
| 77 | 02:31:190108:309 | Башкортостан респ, р-н Кармаскалинский, с/с Подлубовский, СНТ "Муравей", уч. №239 | Собственность | Для ведения садоводства | 999 | 906 | Исправление реестровой ошибки |
| 78 | 02:31:190108:310 | Башкортостан респ, р-н Кармаскалинский, с/с Подлубовский, СНТ "Муравей", уч. №216 | Собственность | Для ведения садоводства | 678 | 662 | Исправление реестровой ошибки |
| 79 | 02:31:190108:311 | Башкортостан респ, р-н Кармаскалинский, с/с Подлубовский, СНТ "Муравей", уч. №222 | Собственность | Для ведения садоводства | 601 | 609 | Исправление реестровой ошибки |
| 80 | 02:31:190108:312 | Башкортостан респ, р-н Кармаскалинский, с/с Подлубовский, СНТ "Муравей", уч. №229 | Собственность | Для ведения садоводства | 727 | 786 | Исправление реестровой ошибки |
| 81 | 02:31:190108:313 | Башкортостан респ, р-н Кармаскалинский, с/с Подлубовский, СНТ "Муравей", уч. №217 | Собственность | Для ведения садоводства | 1469 | 1612 | Исправление реестровой ошибки |
| 82 | 02:31:190108:314 | Башкортостан респ, р-н Кармаскалинский, с/с Подлубовский, СНТ "Муравей", уч. №223 | Собственность | Для ведения садоводства | 598 | 651 | Исправление реестровой ошибки |
| 83 | 02:31:190108:315 | Башкортостан респ, р-н Кармаскалинский, с/с Подлубовский, СНТ | Собственность | Для ведения садоводства | 915 | 914 | Исправление реестровой ошибки |

"Муравей", уч. №224

| | | | | | | | |
|----|------------------|---|---------------|-------------------------|-----|-----|-------------------------------|
| 84 | 02:31:190108:316 | Башкортостан респ, р-н Кармаскалинский, с/с Подлубовский, СНТ "Муравей", уч. №231 | Собственность | Для ведения садоводства | 819 | 772 | Исправление реестровой ошибки |
| 85 | 02:31:190108:319 | Башкортостан респ, р-н Кармаскалинский, с/с Подлубовский, СНТ "Муравей", уч. №44 | Собственность | Для ведения садоводства | 609 | 597 | Исправление реестровой ошибки |
| 86 | 02:31:190108:320 | Башкортостан респ, р-н Кармаскалинский, с/с Подлубовский, СНТ "Муравей", уч. №22 | Собственность | Для ведения садоводства | 728 | 718 | Исправление реестровой ошибки |
| 87 | 02:31:190108:321 | Башкортостан респ, р-н Кармаскалинский, с/с Подлубовский, СНТ "Муравей", уч. №18 | Собственность | Для ведения садоводства | 715 | 715 | Исправление реестровой ошибки |
| 88 | 02:31:190108:322 | Башкортостан респ, р-н Кармаскалинский, с/с Подлубовский, СНТ "Муравей", уч. №16 | Собственность | Для ведения садоводства | 764 | 773 | Исправление реестровой ошибки |
| 89 | 02:31:190108:323 | Башкортостан респ, р-н Кармаскалинский, с/с Подлубовский, СНТ | Собственность | Для ведения садоводства | 508 | 530 | Исправление реестровой ошибки |

"Муравей", уч. №14

| | | | | | | | |
|----|------------------|--|---------------|-------------------------|-----|-----|-------------------------------|
| 90 | 02:31:190108:324 | Башкортостан респ, р-н Кармаскалинский, с/с Подлубовский, СНТ "Муравей", уч. №11 | Собственность | Для ведения садоводства | 505 | 535 | Исправление реестровой ошибки |
| 91 | 02:31:190108:325 | Башкортостан респ, р-н Кармаскалинский, с/с Подлубовский, СНТ "Муравей", уч. №7 | Собственность | Для ведения садоводства | 595 | 760 | Исправление реестровой ошибки |
| 92 | 02:31:190108:326 | Башкортостан респ, р-н Кармаскалинский, с/с Подлубовский, СНТ "Муравей", уч. №8 | Собственность | Для ведения садоводства | 526 | 520 | Исправление реестровой ошибки |
| 93 | 02:31:190108:327 | Башкортостан респ, р-н Кармаскалинский, с/с Подлубовский, СНТ "Муравей", уч. №9 | Собственность | Для ведения садоводства | 670 | 669 | Исправление реестровой ошибки |
| 94 | 02:31:190108:328 | Башкортостан респ, р-н Кармаскалинский, с/с Подлубовский, СНТ "Муравей", уч. №4 | Собственность | Для ведения садоводства | 767 | 771 | Исправление реестровой ошибки |
| 95 | 02:31:190108:329 | Башкортостан респ, р-н Кармаскалинский, с/с Подлубовский, СНТ "Муравей", уч. №2 | Собственность | Для ведения садоводства | 577 | 635 | Исправление реестровой ошибки |

| | | | | | | | |
|-----|------------------|--|---------------|-------------------------|-----|-----|-------------------------------|
| 96 | 02:31:190108:330 | Башкортостан респ, р-н Кармаскалинский, с/с Подлубовский, СНТ "Муравей", уч. №3 | Собственность | Для ведения садоводства | 774 | 774 | Исправление реестровой ошибки |
| 97 | 02:31:190108:331 | Башкортостан респ, р-н Кармаскалинский, с/с Подлубовский, СНТ "Муравей", уч. №62 | Собственность | Для ведения садоводства | 575 | 575 | Исправление реестровой ошибки |
| 98 | 02:31:190108:332 | Башкортостан респ, р-н Кармаскалинский, с/с Подлубовский, СНТ "Муравей", уч. №76 | Собственность | Для ведения садоводства | 408 | 449 | Исправление реестровой ошибки |
| 99 | 02:31:190108:333 | Башкортостан респ, р-н Кармаскалинский, с/с Подлубовский, СНТ "Муравей", уч. №51 | Собственность | Для ведения садоводства | 513 | 685 | Исправление реестровой ошибки |
| 100 | 02:31:190108:334 | Башкортостан респ, р-н Кармаскалинский, с/с Подлубовский, СНТ "Муравей", уч. №53 | Собственность | Для ведения садоводства | 511 | 512 | Исправление реестровой ошибки |
| 101 | 02:31:190108:335 | Башкортостан респ, р-н Кармаскалинский, с/с Подлубовский, СНТ "Муравей", уч. №54 | Собственность | Для ведения садоводства | 615 | 643 | Исправление реестровой ошибки |
| 102 | 02:31:190108:336 | Башкортостан респ, р-н Кармаскалинский, с/с Подлубовский, СНТ | Собственность | Для ведения садоводства | 683 | 744 | Исправление реестровой ошибки |

| | | "Муравей", уч. №59 | | | | | |
|-----|------------------|---|---------------|-------------------------|-----|------|-------------------------------|
| 103 | 02:31:190108:337 | Башкортостан респ, р-н Кармаскалинский, с/с Подлубовский, СНТ "Муравей", уч. №61 | Собственность | Для ведения садоводства | 916 | 1008 | Исправление реестровой ошибки |
| 104 | 02:31:190108:338 | Башкортостан респ, р-н Кармаскалинский, с/с Подлубовский, СНТ "Муравей", уч. №123 | Собственность | Для ведения садоводства | 712 | 819 | Исправление реестровой ошибки |
| 105 | 02:31:190108:339 | Башкортостан респ, р-н Кармаскалинский, с/с Подлубовский, СНТ "Муравей", уч. №124 | Собственность | Для ведения садоводства | 579 | 563 | Исправление реестровой ошибки |
| 106 | 02:31:190108:340 | Башкортостан респ, р-н Кармаскалинский, с/с Подлубовский СНТ "Муравей", уч. №244 | Собственность | Для ведения садоводства | 761 | 764 | Исправление реестровой ошибки |
| 107 | 02:31:190108:341 | Башкортостан респ, р-н Кармаскалинский, с/с Подлубовский СНТ "Муравей", уч. №71 | Собственность | Для ведения садоводства | 573 | 574 | Исправление реестровой ошибки |
| 108 | 02:31:190108:342 | Башкортостан респ, р-н Кармаскалинский, с/с Подлубовский СНТ "Муравей", уч. №81 | Собственность | Для ведения садоводства | 768 | 770 | Исправление реестровой ошибки |

| | | | | | | | |
|-----|------------------|---|---------------|-------------------------|------|------|-------------------------------|
| 109 | 02:31:190108:343 | Башкортостан респ, р-н Кармаскалинский, с/с Подлубовский СНТ "Муравей", уч. №85 | Собственность | Для ведения садоводства | 1020 | 1045 | Исправление реестровой ошибки |
| 110 | 02:31:190108:344 | Башкортостан респ, р-н Кармаскалинский, с/с Подлубовский СНТ "Муравей", уч. №114 | Собственность | Для ведения садоводства | 498 | 498 | Исправление реестровой ошибки |
| 111 | 02:31:190108:345 | Башкортостан респ, р-н Кармаскалинский, с/с Подлубовский СНТ "Муравей", уч. №70 | Собственность | Для ведения садоводства | 637 | 646 | Исправление реестровой ошибки |
| 112 | 02:31:190108:346 | Башкортостан респ, р-н Кармаскалинский, с/с Подлубовский СНТ "Муравей", уч. №83 | Собственность | Для ведения садоводства | 1040 | 1032 | Исправление реестровой ошибки |
| 113 | 02:31:190108:347 | Башкортостан респ, р-н Кармаскалинский, с/с Подлубовский СНТ "Муравей", уч. №84 | Собственность | Для ведения садоводства | 549 | 532 | Исправление реестровой ошибки |
| 114 | 02:31:190108:348 | Башкортостан респ, р-н Кармаскалинский, с/с Подлубовский СНТ "Муравей", уч. №20 "м" | Собственность | Для ведения садоводства | 466 | 458 | Исправление реестровой ошибки |
| 115 | 02:31:190108:349 | Башкортостан респ, р-н Кармаскалинский, с/с Подлубовский СНТ "Муравей", | Собственность | Для ведения садоводства | 487 | 499 | Исправление реестровой ошибки |

уч. №2 "м"

| | | | | | | | |
|-----|------------------|---|---------------|-------------------------|------|------|-------------------------------|
| 116 | 02:31:190108:350 | Башкортостан респ, р-н Кармаскалинский, с/с Подлубовский СНТ "Муравей", уч. №1 "м" | Собственность | Для ведения садоводства | 775 | 752 | Исправление реестровой ошибки |
| 117 | 02:31:190108:351 | Башкортостан респ, р-н Кармаскалинский, с/с Подлубовский СНТ "Муравей", уч. №12 "м" | Собственность | Для ведения садоводства | 472 | 483 | Исправление реестровой ошибки |
| 118 | 02:31:190108:352 | Башкортостан респ, р-н Кармаскалинский, с/с Подлубовский СНТ "Муравей", уч. №22 "м" | Собственность | Для ведения садоводства | 932 | 932 | Исправление реестровой ошибки |
| 119 | 02:31:190108:353 | Башкортостан респ, р-н Кармаскалинский, с/с Подлубовский СНТ "Муравей", уч. №32 "м" | Собственность | Для ведения садоводства | 447 | 444 | Исправление реестровой ошибки |
| 120 | 02:31:190108:354 | Башкортостан респ, р-н Кармаскалинский, с/с Подлубовский СНТ "Муравей", уч. №21 "м" | Собственность | Для ведения садоводства | 1152 | 1146 | Исправление реестровой ошибки |
| 121 | 02:31:190108:356 | Башкортостан респ, р-н Кармаскалинский, с/с Подлубовский СНТ "Муравей", уч. №44 "м" | Собственность | Для ведения садоводства | 799 | 864 | Исправление реестровой ошибки |

| | | | | | | | |
|-----|------------------|--|---------------|-------------------------|------|------|-------------------------------|
| 122 | 02:31:190108:358 | Башкортостан респ, р-н Кармаскалинский, с/с Подлубовский, СНТ "Муравей", участок №78 | Собственность | Для ведения садоводства | 506 | 517 | Исправление реестровой ошибки |
| 123 | 02:31:190108:359 | Башкортостан респ, р-н Кармаскалинский, с/с Подлубовский, СНТ "Муравей", участок №90 | Собственность | Для ведения садоводства | 824 | 906 | Исправление реестровой ошибки |
| 124 | 02:31:190108:360 | Башкортостан респ, р-н Кармаскалинский, с/с Подлубовский, СНТ "Муравей", участок №88 | Собственность | Для ведения садоводства | 763 | 763 | Исправление реестровой ошибки |
| 125 | 02:31:190108:361 | Башкортостан респ, р-н Кармаскалинский, с/с Подлубовский, СНТ "Муравей", участок №94 | Собственность | Для ведения садоводства | 503 | 491 | Исправление реестровой ошибки |
| 126 | 02:31:190108:362 | Башкортостан респ, р-н Кармаскалинский, с/с Подлубовский, СНТ "Муравей", участок №95 | Собственность | Для ведения садоводства | 491 | 487 | Исправление реестровой ошибки |
| 127 | 02:31:190108:363 | Республика Башкортостан, Кармаскалинский р-н, СНТ Муравей снт, уч 97 | Собственность | Для ведения садоводства | 896 | 973 | Исправление реестровой ошибки |
| 128 | 02:31:190108:364 | Республика Башкортостан, Кармаскалинский р-н, СНТ Муравей снт, уч 104 | Собственность | Для ведения садоводства | 1019 | 1016 | Исправление реестровой ошибки |

| | | | | | | | |
|-----|------------------|--|---------------|--------------------------|------|------|-------------------------------|
| 129 | 02:31:190108:365 | Башкортостан респ, р-н Кармаскалинский, с/с Поддубовский, СНТ "Муравей", уч. №26 "м" | Собственность | Для ведения садоводства | 1498 | 1623 | Исправление реестровой ошибки |
| 130 | 02:31:190108:367 | Башкортостан респ, р-н Кармаскалинский, с/с Поддубовский, снт "Муравей", уч. №29 | Собственность | Для ведения садоводства | 547 | 533 | Исправление реестровой ошибки |
| 131 | 02:31:190108:368 | Башкортостан респ, р-н Кармаскалинский, с/с Поддубовский, снт "Муравей", уч. №121 | Собственность | Для ведения садоводства | 556 | 521 | Исправление реестровой ошибки |
| 132 | 02:31:190108:371 | Башкортостан респ, р-н Кармаскалинский, с/с Поддубовский, СНТ "Муравей", уч. 11"М" | Собственность | для ведения садоводства. | 1497 | 1633 | Исправление реестровой ошибки |
| 133 | 02:31:190108:372 | Башкортостан респ, р-н Кармаскалинский, с/с Поддубовский, СНТ "Муравей", уч. 10"М" | Собственность | для ведения садоводства. | 471 | 467 | Исправление реестровой ошибки |
| 134 | 02:31:190108:375 | Башкортостан респ, р-н Кармаскалинский, с/с Поддубовский, СНТ "Муравей", уч.33 | Собственность | для ведения садоводства. | 748 | 753 | Исправление реестровой ошибки |
| 135 | 02:31:190108:377 | Башкортостан респ, р-н Кармаскалинский, с/с Поддубовский, СНТ | Собственность | для ведения садоводства. | 528 | 581 | Исправление реестровой ошибки |

"Муравей", уч.42

| | | | | | | | |
|-----|------------------|---|---------------|--------------------------|------|------|-------------------------------|
| 136 | 02:31:190108:378 | Башкортостан респ, р-н Кармаскалинский, с/с Подлубовский, СНТ "Муравей", уч.49 | Собственность | для ведения садоводства. | 702 | 695 | Исправление реестровой ошибки |
| 137 | 02:31:190108:379 | Башкортостан респ, р-н Кармаскалинский, с/с Подлубовский, СНТ "Муравей", уч. 65 | Собственность | для ведения садоводства. | 1027 | 1130 | Исправление реестровой ошибки |
| 138 | 02:31:190108:380 | Башкортостан респ, р-н Кармаскалинский, с/с Подлубовский, СНТ "Муравей", уч.58 | Собственность | для ведения садоводства. | 729 | 731 | Исправление реестровой ошибки |
| 139 | 02:31:190108:381 | Башкортостан респ, р-н Кармаскалинский, с/с Подлубовский, СНТ "Муравей", уч.75 | Собственность | для ведения садоводства. | 520 | 547 | Исправление реестровой ошибки |
| 140 | 02:31:190108:383 | Башкортостан респ, р-н Кармаскалинский, с/с Подлубовский, СНТ "Муравей", уч. 57 | Собственность | для ведения садоводства. | 1072 | 1085 | Исправление реестровой ошибки |
| 141 | 02:31:190108:401 | Республика Башкортостан, Кармаскалинский р-н, с/с Подлубовский, снт Муравей, | Собственность | для ведения садоводства. | 705 | 695 | Исправление реестровой ошибки |

уч 92

| | | | | | | | |
|-----|------------------|--|---------------|-----------------------------|------|------|----------------------------------|
| 142 | 02:31:190108:402 | Республика Башкортостан, Кармаскалинский р-н, с/с Подлубовский, снт Муравей, уч 60 | Собственность | для ведения садоводства. | 1053 | 1076 | Исправление реестровой ошибки |
| 143 | 02:31:190108:403 | Республика Башкортостан, Кармаскалинский р-н, с/с Подлубовский, снт Муравей, уч 134 | Собственность | для ведения садоводства. | 878 | 878 | Исправление реестровой ошибки |
| 144 | 02:31:190108:404 | Республика Башкортостан, Кармаскалинский р-н, с/с Подлубовский, снт Муравей, уч 112 | Собственность | для ведения садоводства. | 476 | 459 | Исправление реестровой ошибки |
| 145 | 02:31:190108:409 | Республика Башкортостан, Кармаскалинский р-н, с/с Подлубовский, снт "Муравей", уч 235 | Собственность | для ведения садоводства. | 1104 | 1049 | Исправление реестровой ошибки |
| 146 | 02:31:190108:411 | Республика Башкортостан, Кармаскалинский р-н, с/с Подлубовский, снт "Муравей", уч 228 | Собственность | Для ведения садоводства. | 592 | 610 | Исправление реестровой ошибки |
| 147 | 02:31:190108:412 | Республика Башкортостан, Кармаскалинский р-н, с/с Подлубовский, снт "Муравей", уч 3 м | Собственность | Для ведения садоводства. | 470 | 475 | Исправление реестровой ошибки |

| | | | | | | | |
|-----|------------------|---|--------------------------------------|-----------------------------|------|------|----------------------------------|
| 148 | 02:31:190108:413 | Республика Башкортостан, Кармаскалинский р-н, с/с Подлюбровский, снт "Муравей", уч 19 м | Собственность | Для ведения садоводства. | 456 | 471 | Исправление реестровой ошибки |
| 149 | 02:31:190108:414 | Республика Башкортостан, Кармаскалинский р-н, с/с Подлюбровский, снт "Муравей", уч 40 м | Собственность | Для ведения садоводства. | 482 | 456 | Исправление реестровой ошибки |
| 150 | 02:31:190108:415 | Республика Башкортостан, Кармаскалинский р-н, с/с Подлюбровский, снт "Муравей", уч 237 | Общая совместная собственность | для ведения садоводства. | 746 | 687 | Исправление реестровой ошибки |
| 151 | 02:31:190108:418 | Республика Башкортостан, Кармаскалинский р-н, с/с Подлюбровский, тер СНТ Муравей, уч 55 | Собственность | Для ведения садоводства. | 569 | 525 | Исправление реестровой ошибки |
| 152 | 02:31:190108:419 | Республика Башкортостан, Кармаскалинский р-н, Подлюбровский с/с, СНТ Муравей снт, уч 19 | Собственность | Для ведения садоводства. | 1072 | 1072 | Исправление реестровой ошибки |
| 153 | 02:31:190108:422 | Республика Башкортостан, Кармаскалинский р-н, с/с Подлюбровский, тер СНТ Муравей, уч 39м | Собственность | для ведения садоводства. | 419 | 422 | Исправление реестровой ошибки |

| | | | | | | | |
|-----|------------------|--|---------------|-----------------------------|-----|-----|----------------------------------|
| 154 | 02:31:190108:423 | Республика Башкортостан, Кармаскалинский р-н, с/с Подлубовский, тер СНТ Муравей, уч 73м | Собственность | для ведения садоводства. | 561 | 562 | Исправление реестровой ошибки |
| 155 | 02:31:190108:424 | Республика Башкортостан, Кармаскалинский р-н, с/с Подлубовский, тер СНТ Муравей, уч 13м | Собственность | для ведения садоводства. | 413 | 418 | Исправление реестровой ошибки |
| 156 | 02:31:190108:425 | Республика Башкортостан, Кармаскалинский р-н, с/с Подлубовский, тер СНТ Муравей, уч 111 | Собственность | для ведения садоводства. | 492 | 509 | Исправление реестровой ошибки |
| 157 | 02:31:190108:430 | Республика Башкортостан, Кармаскалинский р-н, с/с Подлубовский, тер СНТ Муравей, уч 233 | Собственность | Для ведения садоводства. | 509 | 501 | Исправление реестровой ошибки |
| 158 | 02:31:190108:433 | Республика Башкортостан, Кармаскалинский р-н, с/с Подлубовский, снт Муравей, уч 18 м | Собственность | Для ведения садоводства. | 422 | 417 | Исправление реестровой ошибки |
| 159 | 02:31:190108:434 | Республика Башкортостан, р-н Кармаскалинский, с/с Подлубовский, СНТ "Муравей", уч 31 м | Собственность | для ведения садоводства. | 712 | 702 | Исправление реестровой ошибки |
| 160 | 02:31:190108:435 | Республика Башкортостан, р-н Кармаскалинский, с/с Подлубовский, СНТ | Собственность | для ведения садоводства. | 819 | 901 | Исправление реестровой ошибки |

"Муравей", уч.№246

| | | | | | | | |
|-----|------------------|--|-----------------------------|--------------------------|------|------|-------------------------------|
| 161 | 02:31:190108:531 | Республика Башкортостан, р-н Кармаскалинский, с/с Подлубовский, СНТ "Муравей", уч 10 | Собственность | для ведения садоводства. | 754 | 742 | Исправление реестровой ошибки |
| 162 | 02:31:190108:533 | Республика Башкортостан, р-н Кармаскалинский, с/с Подлубовский, СНТ "Муравей", уч. №23 | Собственность | для ведения садоводства. | 540 | 537 | Исправление реестровой ошибки |
| 163 | 02:31:190108:542 | Республика Башкортостан, р-н Кармаскалинский, с/с Подлубовский, СНТ "Муравей", уч 136 | Общая долевая собственность | для ведения садоводства. | 1500 | 1507 | Исправление реестровой ошибки |
| 164 | 02:31:190108:545 | Республика Башкортостан, р-н Кармаскалинский, с/с Подлубовский, СНТ "Муравей", уч 119 | Собственность | Для ведения садоводства. | 515 | 517 | Исправление реестровой ошибки |
| 165 | 02:31:190108:550 | Республика Башкортостан, р-н Кармаскалинский, с/с Подлубовский, СНТ "Муравей", уч 212 | Собственность | для ведения садоводства. | 615 | 592 | Исправление реестровой ошибки |

| | | | | | | | |
|-----|------------------|--|---------------|-----------------------------|-----|-----|----------------------------------|
| 166 | 02:31:190108:557 | Республика Башкортостан, р-н Кармаскалинский, с/с Подлубовский, СНТ "Муравей", уч. 5 м | Собственность | для ведения садоводства. | 475 | 474 | Исправление реестровой ошибки |
| 167 | 02:31:190108:558 | Республика Башкортостан, р-н Кармаскалинский, с/с Подлубовский, СНТ "Муравей", уч. 4 м | Собственность | для ведения садоводства. | 433 | 435 | Исправление реестровой ошибки |
| 168 | 02:31:190108:559 | Республика Башкортостан, р-н Кармаскалинский, с/с Подлубовский, СНТ "Муравей", уч. 72/1 | Собственность | для ведения садоводства. | 711 | 743 | Исправление реестровой ошибки |
| 169 | 02:31:190108:562 | Республика Башкортостан, р-н Кармаскалинский, с/с Подлубовский, СНТ "Муравей", уч. 98 | Собственность | для ведения садоводства. | 467 | 507 | Исправление реестровой ошибки |
| 170 | 02:31:190108:563 | Республика Башкортостан, р-н Кармаскалинский, с/с Подлубовский, СНТ "Муравей", уч. 15 м | Собственность | для ведения садоводства. | 509 | 474 | Исправление реестровой ошибки |
| 171 | 02:31:190108:564 | Республика Башкортостан, р-н Кармаскалинский, с/с Подлубовский, СНТ "Муравей", уч. 32 | Собственность | для ведения садоводства. | 595 | 598 | Исправление реестровой ошибки |
| 172 | 02:31:190108:565 | Республика Башкортостан, р-н Кармаскалинский, с/с Подлубовский, СНТ | Собственность | для ведения садоводства. | 531 | 584 | Исправление реестровой ошибки |

"Муравей", уч. 30

| | | | | | | | |
|-----|------------------|---|---------------|--------------------------|------|------|-------------------------------|
| 173 | 02:31:190108:589 | Республика Башкортостан, р-н Кармаскалинский, с/с Подлубовский, СНТ "Муравей", уч.№6 | Собственность | Для ведения садоводства. | 1105 | 1107 | Исправление реестровой ошибки |
| 174 | 02:31:190108:593 | Республика Башкортостан, р-н Кармаскалинский, с/с Подлубовский, СНТ "Муравей", участок 26 | Собственность | для ведения садоводства. | 543 | 520 | Исправление реестровой ошибки |
| 175 | 02:31:190108:596 | Республика Башкортостан, р-н Кармаскалинский, с/с Подлубовский, СНТ "Муравей", уч.107 | Собственность | для ведения садоводства. | 691 | 717 | Исправление реестровой ошибки |
| 176 | 02:31:190108:416 | Республика Башкортостан, Кармаскалинский р-н, с/с Подлубовский, тер СНТ Муравей, уч 100 | Собственность | для ведения садоводства | 537 | 525 | Исправление реестровой ошибки |

| | | | | | | |
|-------------------|---|--------------------------------|----------------------------|--------|-----|------------------------------------|
| 02:31:190108:417 | Республика Башкортостан, Кармаскалинский р-н, с/с Подлубовский, тер СНТ Муравей, уч 130 | Общая долевая собственность | для ведения садоводства | 459 | 488 | Исправление реестровой ошибки |
| 177 | | | | | | |
| 02:31:000000:2971 | Республика Башкортостан, р-н Кармаскалинский, с/с Подлубовский, коллективный сад "Муравей" | | Под коллективный сад | 201983 | | Уточнение местоположения границ |
| 178 | | | | | | |

Экспликация формируемых земельных участков

Таблица 2

| Кадастровый номер (обозначение) земельного участка | Адрес (местоположение) земельного участка | Категория земель | Вид разрешенного использования | Площадь, кв.м | Способ образования участка |
|---|--|---|--------------------------------------|------------------|--|
| :ЗУ1 | Российская Федерация, Республика Башкортостан, муниципальный район Кармаскалинский, сельское поселение Подлубовский сельсовет, СНТ "Муравей", участок №1 | Земли сельскохозяйственно го назначения | Садоводство | 1171 | Образование земельного участка путем раздела в измененных границах земельного участка 02:31:000000:2971 |
| :ЗУ2 | Российская Федерация, Республика Башкортостан, муниципальный район Кармаскалинский, сельское поселение Подлубовский сельсовет, СНТ "Муравей", участок №5 | Земли сельскохозяйственно го назначения | Садоводство | 534 | Образование земельного участка путем раздела в измененных границах земельного участка 02:31:000000:2971 |
| :ЗУ3 | Российская Федерация, Республика Башкортостан, муниципальный район Кармаскалинский, сельское поселение Подлубовский сельсовет, СНТ "Муравей", участок №13 | Земли сельскохозяйственно го назначения | Садоводство | 1028 | Образование земельного участка путем раздела в измененных границах земельного участка 02:31:000000:2971 |

| | | | | | |
|------|---|---|-------------|------|--|
| :ЗУ4 | Российская Федерация, Республика Башкортостан, муниципальный район Кармаскалинский, сельское поселение Подлубовский сельсовет, СНТ "Муравей", участок №15 | Земли сельскохозяйственно-го назначения | Садоводство | 778 | Образование земельного участка путем раздела в измененных границах земельного участка 02:31:000000:2971 |
| :ЗУ5 | Российская Федерация, Республика Башкортостан, муниципальный район Кармаскалинский, сельское поселение Подлубовский сельсовет, СНТ "Муравей", участок №24 | Земли сельскохозяйственно-го назначения | Садоводство | 1034 | Образование земельного участка путем раздела в измененных границах земельного участка 02:31:000000:2971 |
| :ЗУ6 | Российская Федерация, Республика Башкортостан, муниципальный район Кармаскалинский, сельское поселение Подлубовский сельсовет, СНТ "Муравей", участок №27 | Земли сельскохозяйственно-го назначения | Садоводство | 518 | Образование земельного участка путем раздела в измененных границах земельного участка 02:31:000000:2971 |
| :ЗУ7 | Российская Федерация, Республика Башкортостан, муниципальный район Кармаскалинский, сельское поселение Подлубовский сельсовет, СНТ "Муравей", участок №28 | Земли сельскохозяйственно-го назначения | Садоводство | 643 | Образование земельного участка путем раздела в измененных границах земельного участка 02:31:000000:2971 |
| :ЗУ8 | Российская Федерация, Республика Башкортостан, муниципальный район Кармаскалинский, сельское поселение Подлубовский | Земли сельскохозяйственно-го назначения | Садоводство | 626 | Образование земельного участка путем раздела в измененных границах земельного участка 02:31:000000:2971 |

| | | | | |
|-------|---|---|-------------|---|
| | сельсовет, СНТ "Муравей", участок №31 | | | |
| :3У9 | Российская Федерация, Республика Башкортостан, муниципальный район Кармаскалинский, сельское поселение Подлубовский сельсовет, СНТ "Муравей", участок №73 | Земли сельскохозяйственно-го назначения | Садоводство | 532 |
| | | | | Образование земельного участка путем раздела в измененных границах земельного участка 02:31:000000:2971 |
| :3У10 | Российская Федерация, Республика Башкортостан, муниципальный район Кармаскалинский, сельское поселение Подлубовский сельсовет, СНТ "Муравей", участок №34 | Земли сельскохозяйственно-го назначения | Садоводство | 909 |
| | | | | Образование земельного участка путем раздела в измененных границах земельного участка 02:31:000000:2971 |
| :3У11 | Российская Федерация, Республика Башкортостан, муниципальный район Кармаскалинский, сельское поселение Подлубовский сельсовет, СНТ "Муравей", участок №50 | Земли сельскохозяйственно-го назначения | Садоводство | 492 |
| | | | | Образование земельного участка путем раздела в измененных границах земельного участка 02:31:000000:2971 |
| :3У12 | Российская Федерация, Республика Башкортостан, муниципальный район Кармаскалинский, сельское поселение Подлубовский сельсовет, СНТ "Муравей", участок №48 | Земли сельскохозяйственно-го назначения | Садоводство | 507 |
| | | | | Образование земельного участка путем раздела в измененных границах земельного участка 02:31:000000:2971 |

| | | | | | |
|-------|---|---|-------------|-----|--|
| :ЗУ13 | Российская Федерация, Республика Башкортостан, муниципальный район Кармаскалинский, сельское поселение Подлубовский сельсовет, СНТ "Муравей", участок №47 | Земли сельскохозяйственно-го назначения | Садоводство | 520 | Образование земельного участка путем раздела в измененных границах земельного участка 02:31:000000:2971 |
| :ЗУ14 | Российская Федерация, Республика Башкортостан, муниципальный район Кармаскалинский, сельское поселение Подлубовский сельсовет, СНТ "Муравей", участок №43 | Земли сельскохозяйственно-го назначения | Садоводство | 628 | Образование земельного участка путем раздела в измененных границах земельного участка 02:31:000000:2971 |
| :ЗУ15 | Российская Федерация, Республика Башкортостан, муниципальный район Кармаскалинский, сельское поселение Подлубовский сельсовет, СНТ "Муравей", участок №41 | Земли сельскохозяйственно-го назначения | Садоводство | 623 | Образование земельного участка путем раздела в измененных границах земельного участка 02:31:000000:2971 |
| :ЗУ16 | Российская Федерация, Республика Башкортостан, муниципальный район Кармаскалинский, сельское поселение Подлубовский сельсовет, СНТ "Муравей", участок №36 | Земли сельскохозяйственно-го назначения | Садоводство | 879 | Образование земельного участка путем раздела в измененных границах земельного участка 02:31:000000:2971 |
| :ЗУ17 | Российская Федерация, Республика Башкортостан, муниципальный район Кармаскалинский, сельское поселение Подлубовский сельсовет, СНТ "Муравей", участок | Земли сельскохозяйственно-го назначения | Садоводство | 487 | Образование земельного участка путем раздела в измененных границах земельного участка 02:31:000000:2971 |

№243

| | | | | | |
|-------|--|--|-------------|-----|---|
| :3У18 | Российская Федерация, Республика Башкортостан, муниципальный район Кармаскалинский, сельское поселение Подлубовский сельсовет, СНТ "Муравей", участок №140 | Земли сельскохозяйственного назначения | Садоводство | 724 | Образование земельного участка путем раздела в измененных границах земельного участка 02:31:000000:2971 |
| :3У19 | Российская Федерация, Республика Башкортостан, муниципальный район Кармаскалинский, сельское поселение Подлубовский сельсовет, СНТ "Муравей", участок №122 | Земли сельскохозяйственного назначения | Садоводство | 700 | Образование земельного участка путем раздела в измененных границах земельного участка 02:31:000000:2971 |
| :3У20 | Российская Федерация, Республика Башкортостан, муниципальный район Кармаскалинский, сельское поселение Подлубовский сельсовет, СНТ "Муравей", участок №120 | Земли сельскохозяйственного назначения | Садоводство | 516 | Образование земельного участка путем раздела в измененных границах земельного участка 02:31:000000:2971 |
| :3У21 | Российская Федерация, Республика Башкортостан, муниципальный район Кармаскалинский, сельское поселение Подлубовский сельсовет, СНТ "Муравей", участок №108 | Земли сельскохозяйственного назначения | Садоводство | 728 | Образование земельного участка путем раздела в измененных границах земельного участка 02:31:000000:2971 |

| | | | | | |
|-------|--|---|-------------|-----|--|
| :3У22 | Российская Федерация, Республика Башкортостан, муниципальный район Кармаскалинский, сельское поселение Подлубовский сельсовет, СНТ "Муравей", участок №106 | Земли сельскохозяйственно-го назначения | Садоводство | 485 | Образование земельного участка путем раздела в измененных границах земельного участка 02:31:000000:2971 |
| :3У23 | Российская Федерация, Республика Башкортостан, муниципальный район Кармаскалинский, сельское поселение Подлубовский сельсовет, СНТ "Муравей", участок №93 | Земли сельскохозяйственно-го назначения | Садоводство | 449 | Образование земельного участка путем раздела в измененных границах земельного участка 02:31:000000:2971 |
| :3У24 | Российская Федерация, Республика Башкортостан, муниципальный район Кармаскалинский, сельское поселение Подлубовский сельсовет, СНТ "Муравей", участок №87 | Земли сельскохозяйственно-го назначения | Садоводство | 523 | Образование земельного участка путем раздела в измененных границах земельного участка 02:31:000000:2971 |
| :3У25 | Российская Федерация, Республика Башкортостан, муниципальный район Кармаскалинский, сельское поселение Подлубовский сельсовет, СНТ "Муравей", участок №79,80 | Земли сельскохозяйственно-го назначения | Садоводство | 734 | Образование земельного участка путем раздела в измененных границах земельного участка 02:31:000000:2971 |
| :3У26 | Российская Федерация, Республика Башкортостан, муниципальный район Кармаскалинский, сельское поселение Подлубовский сельсовет, СНТ "Муравей", участок | Земли сельскохозяйственно-го назначения | Садоводство | 581 | Образование земельного участка путем раздела в измененных границах земельного участка 02:31:000000:2971 |

| | | | | | |
|-------|--|---|-------------|-----|--|
| :3У27 | Российская Федерация, Республика Башкортостан, муниципальный район Кармаскалинский, сельское поселение Подлубовский сельсовет, СНТ "Муравей", участок №102 | Земли сельскохозяйственно-го назначения | Садоводство | 489 | Образование земельного участка путем раздела в измененных границах земельного участка 02:31:000000:2971 |
| :3У28 | Российская Федерация, Республика Башкортостан, муниципальный район Кармаскалинский, сельское поселение Подлубовский сельсовет, СНТ "Муравей", участок №113 | Земли сельскохозяйственно-го назначения | Садоводство | 520 | Образование земельного участка путем раздела в измененных границах земельного участка 02:31:000000:2971 |
| :3У29 | Российская Федерация, Республика Башкортостан, муниципальный район Кармаскалинский, сельское поселение Подлубовский сельсовет, СНТ "Муравей", участок №118 | Земли сельскохозяйственно-го назначения | Садоводство | 475 | Образование земельного участка путем раздела в измененных границах земельного участка 02:31:000000:2971 |
| :3У30 | Российская Федерация, Республика Башкортостан, муниципальный район Кармаскалинский, сельское поселение Подлубовский сельсовет, СНТ "Муравей", участок №117 | Земли сельскохозяйственно-го назначения | Садоводство | 550 | Образование земельного участка путем раздела в измененных границах земельного участка 02:31:000000:2971 |

| | | | | | |
|-------|--|---|-------------|-----|--|
| :ЗУ31 | Российская Федерация, Республика Башкортостан, муниципальный район Кармаскалинский, сельское поселение Подлубовский сельсовет, СНТ "Муравей", участок №116 | Земли сельскохозяйственно-го назначения | Садоводство | 529 | Образование земельного участка путем раздела в измененных границах земельного участка 02:31:000000:2971 |
| :ЗУ32 | Российская Федерация, Республика Башкортостан, муниципальный район Кармаскалинский, сельское поселение Подлубовский сельсовет, СНТ "Муравей", участок №125 | Земли сельскохозяйственно-го назначения | Садоводство | 577 | Образование земельного участка путем раздела в измененных границах земельного участка 02:31:000000:2971 |
| :ЗУ33 | Российская Федерация, Республика Башкортостан, муниципальный район Кармаскалинский, сельское поселение Подлубовский сельсовет, СНТ "Муравей", участок №126 | Земли сельскохозяйственно-го назначения | Садоводство | 591 | Образование земельного участка путем раздела в измененных границах земельного участка 02:31:000000:2971 |
| :ЗУ34 | Российская Федерация, Республика Башкортостан, муниципальный район Кармаскалинский, сельское поселение Подлубовский сельсовет, СНТ "Муравей", участок №128 | Земли сельскохозяйственно-го назначения | Садоводство | 620 | Образование земельного участка путем раздела в измененных границах земельного участка 02:31:000000:2971 |
| :ЗУ35 | Российская Федерация, Республика Башкортостан, муниципальный район Кармаскалинский, сельское поселение Подлубовский сельсовет, СНТ "Муравей", участок | Земли сельскохозяйственно-го назначения | Садоводство | 603 | Образование земельного участка путем раздела в измененных границах земельного участка 02:31:000000:2971 |

| | | | | | |
|-------|--|--|-------------|-----|--|
| :ЗУ36 | Российская Федерация, Республика Башкортостан, муниципальный район Кармаскалинский, сельское поселение Подлубовский сельсовет, СНТ "Муравей", участок №132 | Земли сельскохозяйственного назначения | Садоводство | 512 | Образование земельного участка путем раздела в измененных границах земельного участка 02:31:000000:2971 |
| :ЗУ37 | Российская Федерация, Республика Башкортостан, муниципальный район Кармаскалинский, сельское поселение Подлубовский сельсовет, СНТ "Муравей", участок №135 | Земли сельскохозяйственного назначения | Садоводство | 463 | Образование земельного участка путем раздела в измененных границах земельного участка 02:31:000000:2971 |
| :ЗУ38 | Российская Федерация, Республика Башкортостан, муниципальный район Кармаскалинский, сельское поселение Подлубовский сельсовет, СНТ "Муравей", участок №241 | Земли сельскохозяйственного назначения | Садоводство | 542 | Образование земельного участка путем раздела в измененных границах земельного участка 02:31:000000:2971 |
| :ЗУ39 | Российская Федерация, Республика Башкортостан, муниципальный район Кармаскалинский, сельское поселение Подлубовский сельсовет, СНТ "Муравей", участок №242 | Земли сельскохозяйственного назначения | Садоводство | 479 | Образование земельного участка путем раздела в измененных границах земельного участка 02:31:000000:2971 |

| | | | | | |
|-------|--|---|-------------|------|--|
| :ЗУ40 | Российская Федерация, Республика Башкортостан, муниципальный район Кармаскалинский, сельское поселение Подлубовский сельсовет, СНТ "Муравей", участок №69 | Земли сельскохозяйственно-го назначения | Садоводство | 565 | Образование земельного участка путем раздела в измененных границах земельного участка 02:31:000000:2971 |
| :ЗУ41 | Российская Федерация, Республика Башкортостан, муниципальный район Кармаскалинский, сельское поселение Подлубовский сельсовет, СНТ "Муравей", участок №68 | Земли сельскохозяйственно-го назначения | Садоводство | 512 | Образование земельного участка путем раздела в измененных границах земельного участка 02:31:000000:2971 |
| :ЗУ42 | Российская Федерация, Республика Башкортостан, муниципальный район Кармаскалинский, сельское поселение Подлубовский сельсовет, СНТ "Муравей", участок №38М | Земли сельскохозяйственно-го назначения | Садоводство | 446 | Образование земельного участка путем раздела в измененных границах земельного участка 02:31:000000:2971 |
| :ЗУ43 | Российская Федерация, Республика Башкортостан, муниципальный район Кармаскалинский, сельское поселение Подлубовский сельсовет, СНТ "Муравей", участок №37М | Земли сельскохозяйственно-го назначения | Садоводство | 1174 | Образование земельного участка путем раздела в измененных границах земельного участка 02:31:000000:2971 |
| :ЗУ44 | Российская Федерация, Республика Башкортостан, муниципальный район Кармаскалинский, сельское поселение Подлубовский сельсовет, СНТ "Муравей", участок | Земли сельскохозяйственно-го назначения | Садоводство | 481 | Образование земельного участка путем раздела в измененных границах земельного участка 02:31:000000:2971 |

№35М

| | | | | | |
|-------|--|--|-------------|-----|--|
| :3У45 | Российская Федерация, Республика Башкортостан, муниципальный район Кармаскалинский, сельское поселение Подлубовский сельсовет, СНТ "Муравей", участок №34М | Земли сельскохозяйственного назначения | Садоводство | 441 | Образование земельного участка путем раздела в измененных границах земельного участка 02:31:000000:2971 |
| :3У46 | Российская Федерация, Республика Башкортостан, муниципальный район Кармаскалинский, сельское поселение Подлубовский сельсовет, СНТ "Муравей", участок №33М | Земли сельскохозяйственного назначения | Садоводство | 443 | Образование земельного участка путем раздела в измененных границах земельного участка 02:31:000000:2971 |
| :3У47 | Российская Федерация, Республика Башкортостан, муниципальный район Кармаскалинский, сельское поселение Подлубовский сельсовет, СНТ "Муравей", участок №29М | Земли сельскохозяйственного назначения | Садоводство | 434 | Образование земельного участка путем раздела в измененных границах земельного участка 02:31:000000:2971 |
| :3У48 | Российская Федерация, Республика Башкортостан, муниципальный район Кармаскалинский, сельское поселение Подлубовский сельсовет, СНТ "Муравей", участок №28М | Земли сельскохозяйственного назначения | Садоводство | 415 | Образование земельного участка путем раздела в измененных границах земельного участка 02:31:000000:2971 |

| | | | | | |
|-------|--|---|-------------|-----|--|
| :3У49 | Российская Федерация, Республика Башкортостан, муниципальный район Кармаскалинский, сельское поселение Подлубовский сельсовет, СНТ "Муравей", участок №24М | Земли сельскохозяйственно-го назначения | Садоводство | 473 | Образование земельного участка путем раздела в измененных границах земельного участка 02:31:000000:2971 |
| :3У50 | Российская Федерация, Республика Башкортостан, муниципальный район Кармаскалинский, сельское поселение Подлубовский сельсовет, СНТ "Муравей", участок №23М | Земли сельскохозяйственно-го назначения | Садоводство | 422 | Образование земельного участка путем раздела в измененных границах земельного участка 02:31:000000:2971 |
| :3У51 | Российская Федерация, Республика Башкортостан, муниципальный район Кармаскалинский, сельское поселение Подлубовский сельсовет, СНТ "Муравей", участок №36М | Земли сельскохозяйственно-го назначения | Садоводство | 507 | Образование земельного участка путем раздела в измененных границах земельного участка 02:31:000000:2971 |
| :3У52 | Российская Федерация, Республика Башкортостан, муниципальный район Кармаскалинский, сельское поселение Подлубовский сельсовет, СНТ "Муравей", участок №14М | Земли сельскохозяйственно-го назначения | Садоводство | 462 | Образование земельного участка путем раздела в измененных границах земельного участка 02:31:000000:2971 |
| :3У53 | Российская Федерация, Республика Башкортостан, муниципальный район Кармаскалинский, сельское поселение Подлубовский сельсовет, СНТ "Муравей", участок | Земли сельскохозяйственно-го назначения | Садоводство | 423 | Образование земельного участка путем раздела в измененных границах земельного участка 02:31:000000:2971 |

№9М

| | | | | | |
|-------|---|---|-------------|------|--|
| :3У54 | Российская Федерация, Республика Башкортостан, муниципальный район Кармаскалинский, сельское поселение Подлубовский сельсовет, СНТ "Муравей", участок №8М | Земли сельскохозяйственно-го назначения | Садоводство | 425 | Образование земельного участка путем раздела в измененных границах земельного участка 02:31:000000:2971 |
| :3У55 | Российская Федерация, Республика Башкортостан, муниципальный район Кармаскалинский, сельское поселение Подлубовский сельсовет, СНТ "Муравей", участок №7М | Земли сельскохозяйственно-го назначения | Садоводство | 444 | Образование земельного участка путем раздела в измененных границах земельного участка 02:31:000000:2971 |
| :3У56 | Российская Федерация, Республика Башкортостан, муниципальный район Кармаскалинский, сельское поселение Подлубовский сельсовет, СНТ "Муравей", участок №6М | Земли сельскохозяйственно-го назначения | Садоводство | 1245 | Образование земельного участка путем раздела в измененных границах земельного участка 02:31:000000:2971 |
| :3У57 | Российская Федерация, Республика Башкортостан, муниципальный район Кармаскалинский, сельское поселение Подлубовский сельсовет, СНТ "Муравей", участок №5М/1 | Земли сельскохозяйственно-го назначения | Садоводство | 479 | Образование земельного участка путем раздела в измененных границах земельного участка 02:31:000000:2971 |

| | | | | | |
|-------|---|---|-------------|-----|--|
| :3У58 | Российская Федерация, Республика Башкортостан, муниципальный район Кармаскалинский, сельское поселение Подлубовский сельсовет, СНТ "Муравей", участок №4М/1 | Земли сельскохозяйственно-го назначения | Садоводство | 529 | Образование земельного участка путем раздела в измененных границах земельного участка 02:31:000000:2971 |
| :3У59 | Российская Федерация, Республика Башкортостан, муниципальный район Кармаскалинский, сельское поселение Подлубовский сельсовет, СНТ "Муравей", участок №3М/1 | Земли сельскохозяйственно-го назначения | Садоводство | 575 | Образование земельного участка путем раздела в измененных границах земельного участка 02:31:000000:2971 |
| :3У60 | Российская Федерация, Республика Башкортостан, муниципальный район Кармаскалинский, сельское поселение Подлубовский сельсовет, СНТ "Муравей", участок №2М/1 | Земли сельскохозяйственно-го назначения | Садоводство | 752 | Образование земельного участка путем раздела в измененных границах земельного участка 02:31:000000:2971 |
| :3У61 | Российская Федерация, Республика Башкортостан, муниципальный район Кармаскалинский, сельское поселение Подлубовский сельсовет, СНТ "Муравей", участок №1М/1 | Земли сельскохозяйственно-го назначения | Садоводство | 487 | Образование земельного участка путем раздела в измененных границах земельного участка 02:31:000000:2971 |
| :3У62 | Российская Федерация, Республика Башкортостан, муниципальный район Кармаскалинский, сельское поселение Подлубовский сельсовет, СНТ "Муравей", участок | Земли сельскохозяйственно-го назначения | Садоводство | 651 | Образование земельного участка путем раздела в измененных границах земельного участка 02:31:000000:2971 |

№5М/2

| | | | | | |
|-------|--|--|-------------|-----|--|
| :ЗУ63 | Российская Федерация, Республика Башкортостан, муниципальный район Кармаскалинский, сельское поселение Подлубовский сельсовет, СНТ "Муравей", участок №172 | Земли сельскохозяйственного назначения | Садоводство | 648 | Образование земельного участка путем раздела в измененных границах земельного участка 02:31:000000:2971 |
| :ЗУ64 | Российская Федерация, Республика Башкортостан, муниципальный район Кармаскалинский, сельское поселение Подлубовский сельсовет, СНТ "Муравей", участок №173 | Земли сельскохозяйственного назначения | Садоводство | 598 | Образование земельного участка путем раздела в измененных границах земельного участка 02:31:000000:2971 |
| :ЗУ65 | Российская Федерация, Республика Башкортостан, муниципальный район Кармаскалинский, сельское поселение Подлубовский сельсовет, СНТ "Муравей", участок №169 | Земли сельскохозяйственного назначения | Садоводство | 529 | Образование земельного участка путем раздела в измененных границах земельного участка 02:31:000000:2971 |
| :ЗУ66 | Российская Федерация, Республика Башкортостан, муниципальный район Кармаскалинский, сельское поселение Подлубовский сельсовет, СНТ "Муравей", участок №168 | Земли сельскохозяйственного назначения | Садоводство | 817 | Образование земельного участка путем раздела в измененных границах земельного участка 02:31:000000:2971 |

| | | | | | |
|-------|--|---|-------------|-----|--|
| :3У67 | Российская Федерация, Республика Башкортостан, муниципальный район Кармаскалинский, сельское поселение Подлубовский сельсовет, СНТ "Муравей", участок №166 | Земли сельскохозяйственно-го назначения | Садоводство | 530 | Образование земельного участка путем раздела в измененных границах земельного участка 02:31:000000:2971 |
| :3У68 | Российская Федерация, Республика Башкортостан, муниципальный район Кармаскалинский, сельское поселение Подлубовский сельсовет, СНТ "Муравей", участок №165 | Земли сельскохозяйственно-го назначения | Садоводство | 826 | Образование земельного участка путем раздела в измененных границах земельного участка 02:31:000000:2971 |
| :3У69 | Российская Федерация, Республика Башкортостан, муниципальный район Кармаскалинский, сельское поселение Подлубовский сельсовет, СНТ "Муравей", участок №162 | Земли сельскохозяйственно-го назначения | Садоводство | 797 | Образование земельного участка путем раздела в измененных границах земельного участка 02:31:000000:2971 |
| :3У70 | Российская Федерация, Республика Башкортостан, муниципальный район Кармаскалинский, сельское поселение Подлубовский сельсовет, СНТ "Муравей", участок №160 | Земли сельскохозяйственно-го назначения | Садоводство | 585 | Образование земельного участка путем раздела в измененных границах земельного участка 02:31:000000:2971 |
| :3У71 | Российская Федерация, Республика Башкортостан, муниципальный район Кармаскалинский, сельское поселение Подлубовский сельсовет, СНТ "Муравей", участок | Земли сельскохозяйственно-го назначения | Садоводство | 825 | Образование земельного участка путем раздела в измененных границах земельного участка 02:31:000000:2971 |

| | | | | | |
|-------|--|--|-------------|-----|--|
| :3У72 | Российская Федерация, Республика Башкортостан, муниципальный район Кармаскалинский, сельское поселение Подлубовский сельсовет, СНТ "Муравей", участок №157 | Земли сельскохозяйственного назначения | Садоводство | 620 | Образование земельного участка путем раздела в измененных границах земельного участка 02:31:000000:2971 |
| :3У73 | Российская Федерация, Республика Башкортостан, муниципальный район Кармаскалинский, сельское поселение Подлубовский сельсовет, СНТ "Муравей", участок №158 | Земли сельскохозяйственного назначения | Садоводство | 850 | Образование земельного участка путем раздела в измененных границах земельного участка 02:31:000000:2971 |
| :3У74 | Российская Федерация, Республика Башкортостан, муниципальный район Кармаскалинский, сельское поселение Подлубовский сельсовет, СНТ "Муравей", участок №155 | Земли сельскохозяйственного назначения | Садоводство | 693 | Образование земельного участка путем раздела в измененных границах земельного участка 02:31:000000:2971 |
| :3У75 | Российская Федерация, Республика Башкортостан, муниципальный район Кармаскалинский, сельское поселение Подлубовский сельсовет, СНТ "Муравей", участок №151 | Земли сельскохозяйственного назначения | Садоводство | 581 | Образование земельного участка путем раздела в измененных границах земельного участка 02:31:000000:2971 |

| | | | | | |
|-------|--|---|-------------|-----|--|
| :ЗУ76 | Российская Федерация, Республика Башкортостан, муниципальный район Кармаскалинский, сельское поселение Подлубовский сельсовет, СНТ "Муравей", участок №150 | Земли сельскохозяйственно-го назначения | Садоводство | 894 | Образование земельного участка путем раздела в измененных границах земельного участка 02:31:000000:2971 |
| :ЗУ77 | Российская Федерация, Республика Башкортостан, муниципальный район Кармаскалинский, сельское поселение Подлубовский сельсовет, СНТ "Муравей", участок №147 | Земли сельскохозяйственно-го назначения | Садоводство | 571 | Образование земельного участка путем раздела в измененных границах земельного участка 02:31:000000:2971 |
| :ЗУ78 | Российская Федерация, Республика Башкортостан, муниципальный район Кармаскалинский, сельское поселение Подлубовский сельсовет, СНТ "Муравей", участок №148 | Земли сельскохозяйственно-го назначения | Садоводство | 600 | Образование земельного участка путем раздела в измененных границах земельного участка 02:31:000000:2971 |
| :ЗУ79 | Российская Федерация, Республика Башкортостан, муниципальный район Кармаскалинский, сельское поселение Подлубовский сельсовет, СНТ "Муравей", участок №149 | Земли сельскохозяйственно-го назначения | Садоводство | 874 | Образование земельного участка путем раздела в измененных границах земельного участка 02:31:000000:2971 |
| :ЗУ80 | Российская Федерация, Республика Башкортостан, муниципальный район Кармаскалинский, сельское поселение Подлубовский сельсовет, СНТ "Муравей", участок | Земли сельскохозяйственно-го назначения | Садоводство | 840 | Образование земельного участка путем раздела в измененных границах земельного участка 02:31:000000:2971 |

| | | | | | |
|-------|--|--|-------------|-----|--|
| :ЗУ81 | Российская Федерация, Республика Башкортостан, муниципальный район Кармаскалинский, сельское поселение Подлубовский сельсовет, СНТ "Муравей", участок №176 | Земли сельскохозяйственного назначения | Садоводство | 683 | Образование земельного участка путем раздела в измененных границах земельного участка 02:31:000000:2971 |
| :ЗУ82 | Российская Федерация, Республика Башкортостан, муниципальный район Кармаскалинский, сельское поселение Подлубовский сельсовет, СНТ "Муравей", участок №178 | Земли сельскохозяйственного назначения | Садоводство | 652 | Образование земельного участка путем раздела в измененных границах земельного участка 02:31:000000:2971 |
| :ЗУ83 | Российская Федерация, Республика Башкортостан, муниципальный район Кармаскалинский, сельское поселение Подлубовский сельсовет, СНТ "Муравей", участок №183 | Земли сельскохозяйственного назначения | Садоводство | 665 | Образование земельного участка путем раздела в измененных границах земельного участка 02:31:000000:2971 |
| :ЗУ84 | Российская Федерация, Республика Башкортостан, муниципальный район Кармаскалинский, сельское поселение Подлубовский сельсовет, СНТ "Муравей", участок №186 | Земли сельскохозяйственного назначения | Садоводство | 831 | Образование земельного участка путем раздела в измененных границах земельного участка 02:31:000000:2971 |

| | | | | | |
|-------|--|---|-------------|------|--|
| :ЗУ85 | Российская Федерация, Республика Башкортостан, муниципальный район Кармаскалинский, сельское поселение Подлубовский сельсовет, СНТ "Муравей", участок №191 | Земли сельскохозяйственно-го назначения | Садоводство | 573 | Образование земельного участка путем раздела в измененных границах земельного участка 02:31:000000:2971 |
| :ЗУ86 | Российская Федерация, Республика Башкортостан, муниципальный район Кармаскалинский, сельское поселение Подлубовский сельсовет, СНТ "Муравей", участок №198 | Земли сельскохозяйственно-го назначения | Садоводство | 658 | Образование земельного участка путем раздела в измененных границах земельного участка 02:31:000000:2971 |
| :ЗУ87 | Российская Федерация, Республика Башкортостан, муниципальный район Кармаскалинский, сельское поселение Подлубовский сельсовет, СНТ "Муравей", участок №199 | Земли сельскохозяйственно-го назначения | Садоводство | 1023 | Образование земельного участка путем раздела в измененных границах земельного участка 02:31:000000:2971 |
| :ЗУ88 | Российская Федерация, Республика Башкортостан, муниципальный район Кармаскалинский, сельское поселение Подлубовский сельсовет, СНТ "Муравей", участок №200 | Земли сельскохозяйственно-го назначения | Садоводство | 687 | Образование земельного участка путем раздела в измененных границах земельного участка 02:31:000000:2971 |
| :ЗУ89 | Российская Федерация, Республика Башкортостан, муниципальный район Кармаскалинский, сельское поселение Подлубовский сельсовет, СНТ "Муравей", участок | Земли сельскохозяйственно-го назначения | Садоводство | 677 | Образование земельного участка путем раздела в измененных границах земельного участка 02:31:000000:2971 |

№201

| | | | | | |
|-------|--|--|-------------|-----|--|
| :3У90 | Российская Федерация, Республика Башкортостан, муниципальный район Кармаскалинский, сельское поселение Подлубовский сельсовет, СНТ "Муравей", участок №202 | Земли сельскохозяйственного назначения | Садоводство | 777 | Образование земельного участка путем раздела в измененных границах земельного участка 02:31:000000:2971 |
| :3У91 | Российская Федерация, Республика Башкортостан, муниципальный район Кармаскалинский, сельское поселение Подлубовский сельсовет, СНТ "Муравей", участок №204 | Земли сельскохозяйственного назначения | Садоводство | 977 | Образование земельного участка путем раздела в измененных границах земельного участка 02:31:000000:2971 |
| :3У92 | Российская Федерация, Республика Башкортостан, муниципальный район Кармаскалинский, сельское поселение Подлубовский сельсовет, СНТ "Муравей", участок №205 | Земли сельскохозяйственного назначения | Садоводство | 859 | Образование земельного участка путем раздела в измененных границах земельного участка 02:31:000000:2971 |
| :3У93 | Российская Федерация, Республика Башкортостан, муниципальный район Кармаскалинский, сельское поселение Подлубовский сельсовет, СНТ "Муравей", участок №208 | Земли сельскохозяйственного назначения | Садоводство | 713 | Образование земельного участка путем раздела в измененных границах земельного участка 02:31:000000:2971 |

| | | | | | |
|-------|--|---|-------------|-----|--|
| :ЗУ94 | Российская Федерация, Республика Башкортостан, муниципальный район Кармаскалинский, сельское поселение Подлубовский сельсовет, СНТ "Муравей", участок №209 | Земли сельскохозяйственно-го назначения | Садоводство | 797 | Образование земельного участка путем раздела в измененных границах земельного участка 02:31:000000:2971 |
| :ЗУ95 | Российская Федерация, Республика Башкортостан, муниципальный район Кармаскалинский, сельское поселение Подлубовский сельсовет, СНТ "Муравей", участок №210 | Земли сельскохозяйственно-го назначения | Садоводство | 607 | Образование земельного участка путем раздела в измененных границах земельного участка 02:31:000000:2971 |
| :ЗУ96 | Российская Федерация, Республика Башкортостан, муниципальный район Кармаскалинский, сельское поселение Подлубовский сельсовет, СНТ "Муравей", участок №211 | Земли сельскохозяйственно-го назначения | Садоводство | 599 | Образование земельного участка путем раздела в измененных границах земельного участка 02:31:000000:2971 |
| :ЗУ97 | Российская Федерация, Республика Башкортостан, муниципальный район Кармаскалинский, сельское поселение Подлубовский сельсовет, СНТ "Муравей", участок №213 | Земли сельскохозяйственно-го назначения | Садоводство | 866 | Образование земельного участка путем раздела в измененных границах земельного участка 02:31:000000:2971 |
| :ЗУ98 | Российская Федерация, Республика Башкортостан, муниципальный район Кармаскалинский, сельское поселение Подлубовский сельсовет, СНТ "Муравей", участок | Земли сельскохозяйственно-го назначения | Садоводство | 608 | Образование земельного участка путем раздела в измененных границах земельного участка 02:31:000000:2971 |

№221

| | | | | |
|--------|--|---|-----|---|
| :ЗУ99 | Российская Федерация, Республика Башкортостан, муниципальный район Кармаскалинский, сельское поселение Подлубовский сельсовет, СНТ "Муравей", участок №225 | Земли сельскохозяйственно-го назначения Садоводство | 937 | Образование земельного участка путем раздела в измененных границах земельного участка 02:31:000000:2971 |
| :ЗУ100 | Российская Федерация, Республика Башкортостан, муниципальный район Кармаскалинский, сельское поселение Подлубовский сельсовет, СНТ "Муравей", участок №230 | Земли сельскохозяйственно-го назначения Садоводство | 809 | Образование земельного участка путем раздела в измененных границах земельного участка 02:31:000000:2971 |
| :ЗУ101 | Российская Федерация, Республика Башкортостан, муниципальный район Кармаскалинский, сельское поселение Подлубовский сельсовет, СНТ "Муравей", участок №208/1 | Земли сельскохозяйственно-го назначения Садоводство | 746 | Образование земельного участка путем раздела в измененных границах земельного участка 02:31:000000:2971 |
| :ЗУ102 | Российская Федерация, Республика Башкортостан, муниципальный район Кармаскалинский, сельское поселение Подлубовский сельсовет, СНТ "Муравей", участок №188 | Земли сельскохозяйственно-го назначения Садоводство | 770 | Образование земельного участка путем раздела в измененных границах земельного участка 02:31:000000:2971 |

| | | | | | |
|--------|--|---|-------------|-----|--|
| :ЗУ103 | Российская Федерация, Республика Башкортостан, муниципальный район Кармаскалинский, сельское поселение Подлубовский сельсовет, СНТ "Муравей", участок №189 | Земли сельскохозяйственно-го назначения | Садоводство | 783 | Образование земельного участка путем раздела в измененных границах земельного участка 02:31:000000:2971 |
| :ЗУ104 | Российская Федерация, Республика Башкортостан, муниципальный район Кармаскалинский, сельское поселение Подлубовский сельсовет, СНТ "Муравей", участок №190 | Земли сельскохозяйственно-го назначения | Садоводство | 819 | Образование земельного участка путем раздела в измененных границах земельного участка 02:31:000000:2971 |
| :ЗУ105 | Российская Федерация, Республика Башкортостан, муниципальный район Кармаскалинский, сельское поселение Подлубовский сельсовет, СНТ "Муравей", участок №245 | Земли сельскохозяйственно-го назначения | Садоводство | 934 | Образование земельного участка путем раздела в измененных границах земельного участка 02:31:000000:2971 |
| :ЗУ106 | Российская Федерация, Республика Башкортостан, муниципальный район Кармаскалинский, сельское поселение Подлубовский сельсовет, СНТ "Муравей", участок №247 | Земли сельскохозяйственно-го назначения | Садоводство | 850 | Образование земельного участка путем раздела в измененных границах земельного участка 02:31:000000:2971 |
| :ЗУ107 | Российская Федерация, Республика Башкортостан, муниципальный район Кармаскалинский, сельское поселение Подлубовский сельсовет, СНТ "Муравей", участок | Земли сельскохозяйственно-го назначения | Садоводство | 265 | Образование земельного участка путем раздела в измененных границах земельного участка 02:31:000000:2971 |

| | | | | | |
|--------|--|--|--|----|---|
| :ЗУ108 | Российская Федерация, Республика Башкортостан, муниципальный район Кармаскалинский, сельское поселение Подлубовский сельсовет, СНТ "Муравей" | Земли сельскохозяйственного назначения | Садоводство, Коммунальное обслуживание | 8 | Образование земельного участка путем раздела в измененных границах земельного участка 02:31:000000:2971 |
| :ЗУ109 | Российская Федерация, Республика Башкортостан, муниципальный район Кармаскалинский, сельское поселение Подлубовский сельсовет, СНТ "Муравей" | Земли сельскохозяйственного назначения | Садоводство, Коммунальное обслуживание | 10 | Образование земельного участка путем раздела в измененных границах земельного участка 02:31:000000:2971 |
| :ЗУ110 | Российская Федерация, Республика Башкортостан, муниципальный район Кармаскалинский, сельское поселение Подлубовский сельсовет, СНТ "Муравей" | Земли сельскохозяйственного назначения | Садоводство, Коммунальное обслуживание | 74 | Образование земельного участка путем раздела в измененных границах земельного участка 02:31:000000:2971 |

Ведомость координат поворотных точек границ формируемых земельных участков

Таблица 3

| № | X | Y | № | X | Y |
|---|------------|-----------|---|------------|-----------|
| | :3У1 | | | :3У55 | |
| 1 | 1356855,22 | 625339,47 | 1 | 1356472,14 | 624962,02 |
| 2 | 1356879,33 | 625340,26 | 2 | 1356494,62 | 624962,1 |
| 3 | 1356883,45 | 625338,78 | 3 | 1356494,92 | 624942,04 |
| 4 | 1356887,22 | 625300,46 | 4 | 1356472,33 | 624942,7 |
| 5 | 1356855,95 | 625300,39 | 1 | 1356472,14 | 624962,02 |
| 1 | 1356855,22 | 625339,47 | | :3У56 | |
| | :3У2 | | 1 | 1356472,33 | 624942,7 |
| 1 | 1356823,89 | 625299,44 | 2 | 1356494,92 | 624942,04 |
| 2 | 1356851,96 | 625300,51 | 3 | 1356496,68 | 624886,97 |
| 3 | 1356852,08 | 625280,88 | 4 | 1356472,28 | 624889,27 |
| 4 | 1356824,03 | 625281,03 | 5 | 1356473,2 | 624912,84 |
| 1 | 1356823,89 | 625299,44 | 6 | 1356473,25 | 624921,16 |
| | :3У3 | | 1 | 1356472,33 | 624942,7 |
| 1 | 1356736,58 | 625333,92 | | :3У57 | |
| 2 | 1356763,92 | 625335,5 | 1 | 1356430,92 | 625025,17 |
| 3 | 1356764 | 625323,42 | 2 | 1356436,58 | 625025,19 |
| 4 | 1356763,62 | 625322,01 | 3 | 1356436,39 | 625022,3 |

| | | | | | |
|---|------------|-----------|---|------------|-----------|
| 5 | 1356763,72 | 625315,03 | 4 | 1356441,01 | 625019,96 |
| 6 | 1356763,99 | 625297,08 | 5 | 1356441,9 | 625001,51 |
| 7 | 1356736,95 | 625296,43 | 6 | 1356426,1 | 625005,61 |
| 1 | 1356736,58 | 625333,92 | 7 | 1356417,2 | 625006,86 |
| | :3Y4 | | 8 | 1356417,21 | 625025,17 |
| 1 | 1356764,82 | 625277,89 | 1 | 1356430,92 | 625025,17 |
| 2 | 1356766,38 | 625250,54 | | :3Y58 | |
| 3 | 1356741,58 | 625249,02 | 1 | 1356417,2 | 625006,86 |
| 4 | 1356739 | 625249,82 | 2 | 1356426,1 | 625005,61 |
| 5 | 1356738,61 | 625250,8 | 3 | 1356441,9 | 625001,51 |
| 6 | 1356738,1 | 625252,26 | 4 | 1356441,83 | 624982,15 |
| 7 | 1356737,49 | 625265,4 | 5 | 1356418,76 | 624982,44 |
| 8 | 1356736,91 | 625277,08 | 1 | 1356417,2 | 625006,86 |
| 1 | 1356764,82 | 625277,89 | | :3Y59 | |
| | :3Y5 | | 1 | 1356418,76 | 624982,44 |
| 1 | 1356645,97 | 625326,76 | 2 | 1356441,83 | 624982,15 |
| 2 | 1356674,18 | 625329,33 | 3 | 1356441,82 | 624962,72 |
| 3 | 1356674,71 | 625292,48 | 4 | 1356406,11 | 624962,82 |
| 4 | 1356647,14 | 625289,72 | 1 | 1356418,76 | 624982,44 |

| | | | | | |
|---|------------|-----------|---|------------|-----------|
| 1 | 1356645,97 | 625326,76 | | :3Y60 | |
| | :3Y6 | | 1 | 1356406,11 | 624962,82 |
| 1 | 1356620,4 | 625268,69 | 2 | 1356441,82 | 624962,72 |
| 2 | 1356647,69 | 625270,81 | 3 | 1356441,18 | 624942,77 |
| 3 | 1356648,47 | 625251,44 | 4 | 1356422,65 | 624943,37 |
| 4 | 1356621,21 | 625250,19 | 5 | 1356399,28 | 624944,18 |
| 1 | 1356620,4 | 625268,69 | 1 | 1356406,11 | 624962,82 |
| | :3Y7 | | | :3Y61 | |
| 1 | 1356590,04 | 625242,98 | 1 | 1356420,14 | 624913,93 |
| 2 | 1356589,76 | 625267,56 | 2 | 1356420,41 | 624938,74 |
| 3 | 1356616,24 | 625268,06 | 3 | 1356440,02 | 624938,75 |
| 4 | 1356617,14 | 625244,67 | 4 | 1356440,02 | 624914,24 |
| 1 | 1356590,04 | 625242,98 | 1 | 1356420,14 | 624913,93 |
| | :3Y8 | | | :3Y62 | |
| 1 | 1356557,2 | 625306,23 | 1 | 1356444,54 | 624914,54 |
| 2 | 1356588,51 | 625307,56 | 2 | 1356445,4 | 624890,79 |
| 3 | 1356588,4 | 625292,12 | 3 | 1356472,28 | 624889,27 |
| 4 | 1356589,35 | 625287,18 | 4 | 1356473,2 | 624912,84 |
| 5 | 1356558,43 | 625285,99 | 5 | 1356447,44 | 624913,97 |
| 1 | 1356557,2 | 625306,23 | 1 | 1356444,54 | 624914,54 |
| | :3Y9 | | | :3Y63 | |

| | | | | | |
|---|------------|-----------|---|------------|-----------|
| 1 | 1356528,26 | 625303,56 | 1 | 1356020,25 | 625258,19 |
| 2 | 1356551,18 | 625305,01 | 2 | 1356053,7 | 625258,99 |
| 3 | 1356551,7 | 625281,43 | 3 | 1356053,9 | 625239,83 |
| 4 | 1356531,35 | 625278,34 | 4 | 1356021,05 | 625238,31 |
| 1 | 1356528,26 | 625303,56 | 1 | 1356020,25 | 625258,19 |
| | :3Y10 | | | :3Y64 | |
| 1 | 1356518 | 625261,51 | 1 | 1356021,05 | 625238,31 |
| 2 | 1356552,11 | 625266,66 | 2 | 1356053,9 | 625239,83 |
| 3 | 1356552,56 | 625239,14 | 3 | 1356054,36 | 625221,6 |
| 4 | 1356518,5 | 625235,79 | 4 | 1356021,89 | 625220 |
| 1 | 1356518 | 625261,51 | 1 | 1356021,05 | 625238,31 |
| | :3Y11 | | | :3Y65 | |
| 1 | 1356724,02 | 625238,32 | 1 | 1356057,19 | 625259,61 |
| 2 | 1356748,5 | 625239,06 | 2 | 1356058,34 | 625259,71 |
| 3 | 1356748,87 | 625219,06 | 3 | 1356086,88 | 625261,99 |
| 4 | 1356724,28 | 625218,21 | 4 | 1356088,02 | 625243,55 |
| 1 | 1356724,02 | 625238,32 | 5 | 1356061,12 | 625242,56 |
| | :3Y12 | | 6 | 1356058,82 | 625241,27 |
| 1 | 1356694,97 | 625237,49 | 1 | 1356057,19 | 625259,61 |
| 2 | 1356719,74 | 625238,02 | | :3Y66 | |

| | | | | | |
|---|------------|-----------|---|------------|-----------|
| 3 | 1356720,42 | 625218,01 | 1 | 1356058,82 | 625241,27 |
| 4 | 1356695,38 | 625216,81 | 2 | 1356061,12 | 625242,56 |
| 1 | 1356694,97 | 625237,49 | 3 | 1356088,02 | 625243,55 |
| | :3Y13 | | 4 | 1356089,04 | 625216,16 |
| 1 | 1356669,75 | 625235,59 | 5 | 1356059,07 | 625214,6 |
| 2 | 1356694,97 | 625237,49 | 1 | 1356058,82 | 625241,27 |
| 3 | 1356695,38 | 625216,81 | | :3Y67 | |
| 4 | 1356670,15 | 625215,1 | 1 | 1356086,88 | 625261,99 |
| 1 | 1356669,75 | 625235,59 | 2 | 1356116,78 | 625263,38 |
| | :3Y14 | | 3 | 1356117,5 | 625246,24 |
| 1 | 1356615,32 | 625237,26 | 4 | 1356088,02 | 625243,55 |
| 2 | 1356640,18 | 625238,28 | 1 | 1356086,88 | 625261,99 |
| 3 | 1356641,31 | 625227,5 | | :3Y68 | |
| 4 | 1356640,77 | 625213,89 | 1 | 1356088,02 | 625243,55 |
| 5 | 1356615,53 | 625212,39 | 2 | 1356117,5 | 625246,24 |
| 1 | 1356615,32 | 625237,26 | 3 | 1356119,18 | 625222,02 |
| | :3Y15 | | 4 | 1356117,28 | 625218,24 |
| 1 | 1356587,22 | 625209,76 | 5 | 1356089,04 | 625216,16 |
| 2 | 1356611,76 | 625211,71 | 1 | 1356088,02 | 625243,55 |
| 3 | 1356612,88 | 625185,53 | | :3Y69 | |
| 4 | 1356589,64 | 625184,02 | 1 | 1356121,71 | 625246,23 |

| | | | | | |
|---|------------|-----------|---|------------|-----------|
| 1 | 1356587,22 | 625209,76 | 2 | 1356151,22 | 625246,55 |
| | :3Y16 | | 3 | 1356151,22 | 625219,15 |
| 1 | 1356530,5 | 625208,58 | 4 | 1356122,31 | 625219,08 |
| 2 | 1356505,58 | 625207,57 | 1 | 1356121,71 | 625246,23 |
| 3 | 1356494,11 | 625191,48 | | :3Y70 | |
| 4 | 1356495,82 | 625183,1 | 1 | 1356150,6 | 625265,2 |
| 5 | 1356501,04 | 625181,39 | 2 | 1356180,53 | 625266,35 |
| 6 | 1356503,42 | 625181,04 | 3 | 1356181,53 | 625246,21 |
| 7 | 1356531,98 | 625181,76 | 4 | 1356151,22 | 625246,55 |
| 1 | 1356530,5 | 625208,58 | 1 | 1356150,6 | 625265,2 |
| | :3Y17 | | | :3Y71 | |
| 1 | 1356789,76 | 625149,47 | 1 | 1356151,22 | 625246,55 |
| 2 | 1356803,79 | 625149,49 | 2 | 1356181,53 | 625246,21 |
| 3 | 1356802,4 | 625114,6 | 3 | 1356181,53 | 625219,2 |
| 4 | 1356788,16 | 625115,6 | 4 | 1356151,22 | 625219,15 |
| 1 | 1356789,76 | 625149,47 | 1 | 1356151,22 | 625246,55 |
| | :3Y18 | | | :3Y72 | |
| 1 | 1356749,6 | 625191,02 | 1 | 1356183,84 | 625266,22 |
| 2 | 1356776,58 | 625194,63 | 2 | 1356207,75 | 625266,67 |
| 3 | 1356782,14 | 625192,9 | 3 | 1356207,69 | 625268,25 |

| | | | | | |
|---|------------|-----------|---|------------|-----------|
| 4 | 1356785,6 | 625172,12 | 4 | 1356213,87 | 625268,35 |
| 5 | 1356751,18 | 625170,81 | 5 | 1356214,38 | 625247,33 |
| 1 | 1356749,6 | 625191,02 | 6 | 1356184,72 | 625244,84 |
| | :3Y19 | | 1 | 1356183,84 | 625266,22 |
| 1 | 1356696,84 | 625188,67 | | :3Y73 | |
| 2 | 1356721,02 | 625189,77 | 1 | 1356184,72 | 625244,84 |
| 3 | 1356723,09 | 625161,82 | 2 | 1356214,38 | 625247,33 |
| 4 | 1356697,61 | 625160,37 | 3 | 1356215,71 | 625218,49 |
| 1 | 1356696,84 | 625188,67 | 4 | 1356215,75 | 625217,76 |
| | :3Y20 | | 5 | 1356187,29 | 625217,04 |
| 1 | 1356698,47 | 625140,15 | 6 | 1356186,33 | 625217,41 |
| 2 | 1356723,91 | 625141,65 | 7 | 1356185,12 | 625237,26 |
| 3 | 1356725,03 | 625121,94 | 1 | 1356184,72 | 625244,84 |
| 4 | 1356698,91 | 625119,93 | | :3Y74 | |
| 1 | 1356698,47 | 625140,15 | 1 | 1356212,58 | 625290,78 |
| | :3Y21 | | 2 | 1356217,75 | 625291,73 |
| 1 | 1356670,85 | 625187,26 | 3 | 1356239,36 | 625292,02 |
| 2 | 1356696,84 | 625188,67 | 4 | 1356243,91 | 625289,77 |
| 3 | 1356697,61 | 625160,37 | 5 | 1356244,59 | 625270,27 |
| 4 | 1356672,27 | 625158,97 | 6 | 1356213,87 | 625268,35 |
| 1 | 1356670,85 | 625187,26 | 7 | 1356212,58 | 625290,78 |

| | | | | | |
|---|------------|-----------|---|------------|-----------|
| | :3Y22 | | 1 | 1356212,58 | 625290,78 |
| 1 | 1356642,71 | 625158,86 | | :3Y75 | |
| 2 | 1356668,82 | 625160,4 | 1 | 1356247,22 | 625270,25 |
| 3 | 1356669,4 | 625141,39 | 2 | 1356277,54 | 625271,99 |
| 4 | 1356644,22 | 625140,19 | 3 | 1356279,06 | 625252,72 |
| 1 | 1356642,71 | 625158,86 | 4 | 1356248,54 | 625251,44 |
| | :3Y23 | | 1 | 1356247,22 | 625270,25 |
| 1 | 1356618,71 | 625156,95 | | :3Y76 | |
| 2 | 1356642,71 | 625158,86 | 1 | 1356248,54 | 625251,44 |
| 3 | 1356644,22 | 625140,19 | 2 | 1356279,06 | 625252,72 |
| 4 | 1356619,43 | 625138,93 | 3 | 1356279,32 | 625222,5 |
| 1 | 1356618,71 | 625156,95 | 4 | 1356251,32 | 625220,71 |
| | :3Y24 | | 1 | 1356248,54 | 625251,44 |
| 1 | 1356591,71 | 625104,89 | | :3Y77 | |
| 2 | 1356617,51 | 625105,25 | 1 | 1356275,36 | 625292,4 |
| 3 | 1356618,44 | 625085,67 | 2 | 1356305,87 | 625292,6 |
| 4 | 1356592,26 | 625084,41 | 3 | 1356306,82 | 625274,91 |
| 5 | 1356591,82 | 625095,19 | 4 | 1356277,54 | 625271,99 |
| 1 | 1356591,71 | 625104,89 | 5 | 1356277,48 | 625273,63 |
| | :3Y25 | | 1 | 1356275,36 | 625292,4 |

| | | | | | |
|----|------------|-----------|---|------------|-----------|
| 1 | 1356565,77 | 625123,92 | | :3Y78 | |
| 2 | 1356565,97 | 625124,09 | 1 | 1356277,54 | 625271,99 |
| 3 | 1356590,79 | 625124,24 | 2 | 1356306,82 | 625274,91 |
| 4 | 1356591,71 | 625104,89 | 3 | 1356308,73 | 625253,68 |
| 5 | 1356591,82 | 625095,19 | 4 | 1356279,06 | 625252,72 |
| 6 | 1356566,36 | 625094,96 | 1 | 1356277,54 | 625271,99 |
| 1 | 1356565,77 | 625123,92 | | :3Y79 | |
| | :3Y26 | | 1 | 1356279,06 | 625252,72 |
| 1 | 1356501,96 | 625153,07 | 2 | 1356308,73 | 625253,68 |
| 2 | 1356530,8 | 625154,45 | 3 | 1356308,85 | 625224,89 |
| 3 | 1356530,87 | 625153,41 | 4 | 1356279,32 | 625222,5 |
| 4 | 1356531,49 | 625144,04 | 1 | 1356279,06 | 625252,72 |
| 5 | 1356537,87 | 625144,05 | | :3Y80 | |
| 6 | 1356537,66 | 625137,97 | 1 | 1356312,32 | 625254,21 |
| 7 | 1356530,21 | 625136,73 | 2 | 1356340,58 | 625256,41 |
| 8 | 1356500,69 | 625134,98 | 3 | 1356343,11 | 625256,46 |
| 9 | 1356500,55 | 625134,98 | 4 | 1356343,33 | 625228,99 |
| 10 | 1356500,5 | 625137,81 | 5 | 1356313,3 | 625226,65 |
| 11 | 1356501,82 | 625153,08 | 1 | 1356312,32 | 625254,21 |
| 1 | 1356501,96 | 625153,07 | | :3Y81 | |
| | :3Y27 | | 1 | 1356053,89 | 625205,53 |

| | | | | | |
|---|------------|-----------|---|------------|-----------|
| 1 | 1356646,43 | 625080,09 | 2 | 1356069,42 | 625206,67 |
| 2 | 1356671,75 | 625080,5 | 3 | 1356073,78 | 625168,46 |
| 3 | 1356673,25 | 625061,2 | 4 | 1356073,78 | 625167,58 |
| 4 | 1356647,77 | 625060,96 | 5 | 1356073,06 | 625163,65 |
| 1 | 1356646,43 | 625080,09 | 6 | 1356058,5 | 625161,78 |
| | :3Y28 | | 1 | 1356053,89 | 625205,53 |
| 1 | 1356675,58 | 625079,69 | | :3Y82 | |
| 2 | 1356700,49 | 625082,52 | 1 | 1356089,88 | 625206,69 |
| 3 | 1356701,44 | 625061,01 | 2 | 1356105,59 | 625207,62 |
| 4 | 1356676,89 | 625059,35 | 3 | 1356109,25 | 625166,26 |
| 1 | 1356675,58 | 625079,69 | 4 | 1356093,7 | 625165,08 |
| | :3Y29 | | 1 | 1356089,88 | 625206,69 |
| 1 | 1356699,8 | 625100,2 | | :3Y83 | |
| 2 | 1356725,48 | 625101,85 | 1 | 1356181,82 | 625209,1 |
| 3 | 1356726,2 | 625082,59 | 2 | 1356197,98 | 625211,69 |
| 4 | 1356700,49 | 625082,52 | 3 | 1356199,19 | 625168,45 |
| 1 | 1356699,8 | 625100,2 | 4 | 1356186,34 | 625167,78 |
| | :3Y30 | | 5 | 1356183,34 | 625174,49 |
| 1 | 1356700,49 | 625082,52 | 1 | 1356181,82 | 625209,1 |
| 2 | 1356726,2 | 625082,59 | | :3Y84 | |

| | | | | | |
|---|------------|-----------|---|------------|-----------|
| 3 | 1356726,92 | 625061,16 | 1 | 1356237,5 | 625212,18 |
| 4 | 1356701,44 | 625061,01 | 2 | 1356253,3 | 625213,49 |
| 1 | 1356700,49 | 625082,52 | 3 | 1356255,09 | 625169,62 |
| | :3Y31 | | 4 | 1356233,94 | 625168,03 |
| 1 | 1356726,92 | 625061,16 | 5 | 1356236,44 | 625209,9 |
| 2 | 1356701,44 | 625061,01 | 6 | 1356236,89 | 625211,16 |
| 3 | 1356701,8 | 625040,34 | 1 | 1356237,5 | 625212,18 |
| 4 | 1356727,28 | 625040,34 | | :3Y85 | |
| 1 | 1356726,92 | 625061,16 | 1 | 1356051,51 | 625149,75 |
| | :3Y32 | | 2 | 1356052,58 | 625127,19 |
| 1 | 1356728,21 | 625135,48 | 3 | 1356026,34 | 625127,68 |
| 2 | 1356753,27 | 625135,72 | 4 | 1356026,34 | 625149,75 |
| 3 | 1356754,26 | 625112,4 | 1 | 1356051,51 | 625149,75 |
| 4 | 1356729,11 | 625112,79 | | :3Y86 | |
| 1 | 1356728,21 | 625135,48 | 1 | 1356073,71 | 625103,95 |
| | :3Y33 | | 2 | 1356097,1 | 625104,93 |
| 1 | 1356729,11 | 625112,79 | 3 | 1356097,07 | 625078,88 |
| 2 | 1356754,26 | 625112,4 | 4 | 1356096,26 | 625077,11 |
| 3 | 1356755,22 | 625093,5 | 5 | 1356072,74 | 625076,5 |
| 4 | 1356755,28 | 625087,47 | 1 | 1356073,71 | 625103,95 |
| 5 | 1356750,82 | 625089,66 | | :3Y87 | |

| | | | | | |
|---|------------|-----------|---|------------|-----------|
| 6 | 1356729,48 | 625089,55 | 1 | 1356097,41 | 625160,71 |
| 1 | 1356729,11 | 625112,79 | 2 | 1356097,3 | 625164,5 |
| | :3Y34 | | 3 | 1356099,68 | 625165,4 |
| 1 | 1356730,28 | 625066,04 | 4 | 1356109,25 | 625166,26 |
| 2 | 1356755,52 | 625066,3 | 5 | 1356125,44 | 625167,04 |
| 3 | 1356755,58 | 625060,79 | 6 | 1356125,04 | 625156,6 |
| 4 | 1356755,82 | 625040,63 | 7 | 1356127,04 | 625128,39 |
| 5 | 1356730,74 | 625042,36 | 8 | 1356100,68 | 625128,39 |
| 1 | 1356730,28 | 625066,04 | 1 | 1356097,41 | 625160,71 |
| | :3Y35 | | | :3Y88 | |
| 1 | 1356730,74 | 625042,36 | 1 | 1356101,1 | 625103,01 |
| 2 | 1356755,82 | 625040,63 | 2 | 1356100,68 | 625128,39 |
| 3 | 1356756,5 | 625016,46 | 3 | 1356127,04 | 625128,39 |
| 4 | 1356733,87 | 625018,63 | 4 | 1356127,66 | 625119,52 |
| 5 | 1356731,79 | 625019,63 | 5 | 1356126,84 | 625101,71 |
| 6 | 1356730,64 | 625021,92 | 1 | 1356101,1 | 625103,01 |
| 1 | 1356730,74 | 625042,36 | | :3Y89 | |
| | :3Y36 | | 1 | 1356100,97 | 625078,87 |
| 1 | 1356755,82 | 625040,63 | 2 | 1356101,1 | 625103,01 |
| 2 | 1356755,58 | 625060,79 | 3 | 1356126,84 | 625101,71 |

| | | | | | |
|---|------------|-----------|---|------------|-----------|
| 3 | 1356781,71 | 625059,31 | 4 | 1356125,44 | 625071,37 |
| 4 | 1356780,98 | 625039,6 | 5 | 1356112,99 | 625076,01 |
| 1 | 1356755,82 | 625040,63 | 1 | 1356100,97 | 625078,87 |
| | :3Y37 | | | :3Y90 | |
| 1 | 1356754,38 | 625109,98 | 1 | 1356125,44 | 625167,04 |
| 2 | 1356783,31 | 625108,46 | 2 | 1356141,26 | 625166,99 |
| 3 | 1356782,68 | 625092,12 | 3 | 1356141,77 | 625157,1 |
| 4 | 1356755,22 | 625093,5 | 4 | 1356143,95 | 625120,22 |
| 1 | 1356754,38 | 625109,98 | 5 | 1356127,66 | 625119,52 |
| | :3Y38 | | 6 | 1356125,04 | 625156,6 |
| 1 | 1356786,01 | 625047,75 | 1 | 1356125,44 | 625167,04 |
| 2 | 1356784,74 | 625051,06 | | :3Y91 | |
| 3 | 1356786,13 | 625082,58 | 1 | 1356122,46 | 625025,95 |
| 4 | 1356801,04 | 625082,06 | 2 | 1356125,44 | 625071,37 |
| 5 | 1356801,12 | 625047,67 | 3 | 1356140,37 | 625068,62 |
| 1 | 1356786,01 | 625047,75 | 4 | 1356140,88 | 625075,15 |
| | :3Y39 | | 5 | 1356144,89 | 625074,98 |
| 1 | 1356788,16 | 625115,6 | 6 | 1356141,94 | 625016,68 |
| 2 | 1356802,4 | 625114,6 | 1 | 1356122,46 | 625025,95 |
| 3 | 1356801,04 | 625082,06 | | :3Y92 | |
| 4 | 1356786,13 | 625082,58 | 1 | 1356144,64 | 625167,12 |

| | | | | | |
|---|------------|-----------|---|------------|-----------|
| 1 | 1356788,16 | 625115,6 | 2 | 1356161,22 | 625168,29 |
| | :3Y40 | | 3 | 1356161,79 | 625166,66 |
| 1 | 1356517,05 | 625048,73 | 4 | 1356164,37 | 625166,78 |
| 2 | 1356517,34 | 625048,88 | 5 | 1356167,14 | 625124,61 |
| 3 | 1356539,88 | 625050,39 | 6 | 1356147,19 | 625123,99 |
| 4 | 1356539,81 | 625024,1 | 1 | 1356144,64 | 625167,12 |
| 5 | 1356517,78 | 625024,76 | | :3Y93 | |
| 1 | 1356517,05 | 625048,73 | 1 | 1356148,16 | 625063,45 |
| | :3Y41 | | 2 | 1356171,5 | 625064,88 |
| 1 | 1356495,7 | 625047,48 | 3 | 1356173,75 | 625033,75 |
| 2 | 1356507,38 | 625048,45 | 4 | 1356153,87 | 625032,9 |
| 3 | 1356516,39 | 625048,82 | 5 | 1356150,56 | 625035,88 |
| 4 | 1356517,05 | 625048,73 | 1 | 1356148,16 | 625063,45 |
| 5 | 1356517,78 | 625024,76 | | :3Y94 | |
| 6 | 1356496,48 | 625024,78 | 1 | 1356164,37 | 625166,78 |
| 7 | 1356495,49 | 625027,96 | 2 | 1356181,81 | 625167,54 |
| 1 | 1356495,7 | 625047,48 | 3 | 1356187,55 | 625125,89 |
| | :3Y42 | | 4 | 1356167,14 | 625124,61 |
| 1 | 1356621,81 | 624977,37 | 1 | 1356164,37 | 625166,78 |
| 2 | 1356644,9 | 624977,05 | | :3Y95 | |

| | | | | | |
|---|------------|-----------|---|------------|-----------|
| 3 | 1356645,26 | 624958,2 | 1 | 1356167,14 | 625124,61 |
| 4 | 1356623,57 | 624958,07 | 2 | 1356187,55 | 625125,89 |
| 5 | 1356622,14 | 624958,3 | 3 | 1356189,4 | 625096,02 |
| 6 | 1356621,57 | 624958,65 | 4 | 1356169,71 | 625094,31 |
| 1 | 1356621,81 | 624977,37 | 1 | 1356167,14 | 625124,61 |
| | :3Y43 | | | :3Y96 | |
| 1 | 1356621,57 | 624958,65 | 1 | 1356169,71 | 625094,31 |
| 2 | 1356622,14 | 624958,3 | 2 | 1356189,4 | 625096,02 |
| 3 | 1356623,57 | 624958,07 | 3 | 1356191,28 | 625064,88 |
| 4 | 1356645,26 | 624958,2 | 4 | 1356171,5 | 625064,88 |
| 5 | 1356644,86 | 624938,11 | 1 | 1356169,71 | 625094,31 |
| 6 | 1356644,64 | 624910,14 | | :3Y97 | |
| 7 | 1356624,29 | 624908,69 | 1 | 1356186,34 | 625167,78 |
| 8 | 1356620,47 | 624908,52 | 2 | 1356199,19 | 625168,45 |
| 9 | 1356620,79 | 624938,19 | 3 | 1356209,57 | 625167,58 |
| 1 | 1356621,57 | 624958,65 | 4 | 1356211,86 | 625127,22 |
| | :3Y44 | | 5 | 1356191,72 | 625126,16 |
| 1 | 1356599,36 | 625017,31 | 6 | 1356189,65 | 625154,01 |
| 2 | 1356622,19 | 625017,48 | 7 | 1356188,85 | 625158,62 |
| 3 | 1356621,84 | 624995,96 | 1 | 1356186,34 | 625167,78 |
| 4 | 1356598,93 | 624996,75 | | :3Y98 | |

| | | | | | |
|---|------------|-----------|---|------------|-----------|
| 1 | 1356599,36 | 625017,31 | 1 | 1356213,4 | 625097,74 |
| | :3Y45 | | 2 | 1356234,53 | 625098,8 |
| 1 | 1356598,93 | 624996,75 | 3 | 1356237 | 625069,59 |
| 2 | 1356621,84 | 624995,96 | 4 | 1356217,11 | 625068,02 |
| 3 | 1356621,81 | 624977,37 | 1 | 1356213,4 | 625097,74 |
| 4 | 1356598,38 | 624977,25 | | :3Y99 | |
| 1 | 1356598,93 | 624996,75 | 1 | 1356233,94 | 625168,03 |
| | :3Y46 | | 2 | 1356255,09 | 625169,62 |
| 1 | 1356598,38 | 624977,25 | 3 | 1356273,23 | 625170,5 |
| 2 | 1356621,81 | 624977,37 | 4 | 1356274,08 | 625147,67 |
| 3 | 1356621,57 | 624958,65 | 5 | 1356234,53 | 625143,72 |
| 4 | 1356621,04 | 624958,15 | 1 | 1356233,94 | 625168,03 |
| 5 | 1356598,65 | 624958,23 | | :3Y100 | |
| 1 | 1356598,38 | 624977,25 | 1 | 1356243,96 | 625027,77 |
| | :3Y47 | | 2 | 1356276,77 | 625030,25 |
| 1 | 1356571,85 | 624997,43 | 3 | 1356289,46 | 625032,17 |
| 2 | 1356595,14 | 624996,59 | 4 | 1356277,14 | 625008,2 |
| 3 | 1356594,66 | 624977,25 | 5 | 1356245,47 | 625008,42 |
| 4 | 1356572,43 | 624978,12 | 1 | 1356243,96 | 625027,77 |
| 1 | 1356571,85 | 624997,43 | | :3Y101 | |

| | | | | | |
|---|------------|-----------|---|------------|-----------|
| | | | 1 | 1356148,59 | 625028,93 |
| | :3Y48 | | | | |
| 1 | 1356572,43 | 624978,12 | 2 | 1356179,54 | 625030,48 |
| 2 | 1356594,66 | 624977,25 | 3 | 1356179,41 | 624999,68 |
| 3 | 1356594,98 | 624958,49 | 4 | 1356143,5 | 625016,3 |
| 4 | 1356572,3 | 624959,88 | 1 | 1356148,59 | 625028,93 |
| 1 | 1356572,43 | 624978,12 | | :3Y102 | |
| | :3Y49 | | 1 | 1356278,86 | 625170,1 |
| 1 | 1356548,41 | 624999,43 | 2 | 1356276,75 | 625176,05 |
| 2 | 1356571,82 | 624998,34 | 3 | 1356276,01 | 625209,42 |
| 3 | 1356572,43 | 624978,12 | 4 | 1356276,38 | 625211,96 |
| 4 | 1356551,06 | 624979,26 | 5 | 1356277,4 | 625213,9 |
| 5 | 1356550,18 | 624978,4 | 6 | 1356279,61 | 625214,89 |
| 6 | 1356548,95 | 624978,47 | 7 | 1356292,68 | 625215,92 |
| 1 | 1356548,41 | 624999,43 | 8 | 1356294,94 | 625171,16 |
| | :3Y50 | | 1 | 1356278,86 | 625170,1 |
| 1 | 1356548,95 | 624978,47 | | :3Y103 | |
| 2 | 1356550,18 | 624978,4 | 1 | 1356292,68 | 625215,92 |
| 3 | 1356551,06 | 624979,26 | 2 | 1356310,86 | 625216,99 |
| 4 | 1356572,43 | 624978,12 | 3 | 1356311,17 | 625170,72 |
| 5 | 1356572,3 | 624959,88 | 4 | 1356294,94 | 625171,16 |
| 6 | 1356549,22 | 624961,2 | 1 | 1356292,68 | 625215,92 |

| | | | | | |
|---|------------|-----------|---|------------|-----------|
| 1 | 1356548,95 | 624978,47 | | :3Y104 | |
| | :3Y51 | | 1 | 1356310,86 | 625216,99 |
| 1 | 1356620,47 | 624908,52 | 2 | 1356328,21 | 625218,23 |
| 2 | 1356624,29 | 624908,69 | 3 | 1356329,51 | 625172,9 |
| 3 | 1356644,64 | 624910,14 | 4 | 1356311,17 | 625170,72 |
| 4 | 1356644,66 | 624887,75 | 1 | 1356310,86 | 625216,99 |
| 5 | 1356622,2 | 624887,67 | | :3Y105 | |
| 6 | 1356620,44 | 624905,14 | 1 | 1356328,21 | 625218,23 |
| 1 | 1356620,47 | 624908,52 | 2 | 1356348,96 | 625218,97 |
| | :3Y52 | | 3 | 1356351,72 | 625177,9 |
| 1 | 1356497,49 | 625000,28 | 4 | 1356329,51 | 625172,9 |
| 2 | 1356521,36 | 624999,9 | 1 | 1356328,21 | 625218,23 |
| 3 | 1356521,35 | 624979,95 | | :3Y106 | |
| 4 | 1356497,94 | 624981,12 | 1 | 1356329,62 | 625079,8 |
| 1 | 1356497,49 | 625000,28 | 2 | 1356303,19 | 625077,31 |
| | :3Y53 | | 3 | 1356302,28 | 625084,76 |
| 1 | 1356470,61 | 624999,92 | 4 | 1356303,54 | 625091,86 |
| 2 | 1356493,89 | 624998,72 | 5 | 1356303,48 | 625100,57 |
| 3 | 1356493,89 | 624980,2 | 6 | 1356303,41 | 625104,9 |
| 4 | 1356471,15 | 624981,6 | 7 | 1356313,71 | 625110 |

| | | | | | |
|---|------------|-----------|---|------------|-----------|
| 1 | 1356470,61 | 624999,92 | 8 | 1356333,95 | 625107,47 |
| | :3Y54 | | 1 | 1356329,62 | 625079,8 |
| 1 | 1356471,15 | 624981,6 | | :3Y107 | |
| 2 | 1356493,89 | 624980,2 | 1 | 1356590,31 | 625134,3 |
| 3 | 1356494,62 | 624962,1 | 2 | 1356589,84 | 625145,15 |
| 4 | 1356472,14 | 624962,02 | 3 | 1356615,62 | 625145,16 |
| 1 | 1356471,15 | 624981,6 | 4 | 1356615,71 | 625135,32 |
| | | | 1 | 1356590,31 | 625134,3 |
| | :3Y108 | | | :3Y109 | |
| 1 | 1356343,04 | 625163,39 | 1 | 1356504,35 | 625173,67 |
| 2 | 1356341,3 | 625165,38 | 2 | 1356504,44 | 625176,63 |
| 3 | 1356343,49 | 625167,4 | 3 | 1356507,74 | 625176,68 |
| 4 | 1356345,43 | 625165,12 | 4 | 1356507,6 | 625173,69 |
| 1 | 1356343,04 | 625163,39 | 1 | 1356504,35 | 625173,67 |
| | :3Y110 | | | | |
| 1 | 1356499,59 | 625221,75 | | | |
| 2 | 1356494,35 | 625232,4 | | | |
| 3 | 1356499,42 | 625235,57 | | | |
| 4 | 1356505,1 | 625225,19 | | | |
| 1 | 1356499,59 | 625221,75 | | | |

Ведомость координат поворотных точек границ исправляемых земельных участков

Таблица 4

| № | X | Y | № | X | Y |
|-------------------|------------|-----------|------------------|------------|-----------|
| 02:31:000000:3106 | | | 02:31:190108:324 | | |
| 1 | 1356701,8 | 625040,34 | 1 | 1356763,99 | 625297,08 |
| 2 | 1356727,28 | 625040,34 | 2 | 1356791,7 | 625297,76 |
| 3 | 1356727,05 | 625023,3 | 3 | 1356792,71 | 625278,52 |
| 4 | 1356724,74 | 625019,73 | 4 | 1356764,82 | 625277,89 |
| 5 | 1356702,58 | 625020,06 | 1 | 1356763,99 | 625297,08 |
| 1 | 1356701,8 | 625040,34 | 02:31:190108:325 | | |
| 02:31:000000:3147 | | | 1 | 1356795,58 | 625297,48 |
| 1 | 1356755,82 | 625040,63 | 2 | 1356795 | 625333,04 |
| 2 | 1356780,98 | 625039,6 | 3 | 1356823,01 | 625334,47 |
| 3 | 1356781,12 | 625036,08 | 4 | 1356823,89 | 625299,44 |
| 4 | 1356782,33 | 625015,19 | 1 | 1356795,58 | 625297,48 |
| 5 | 1356756,5 | 625016,46 | 02:31:190108:326 | | |
| 1 | 1356755,82 | 625040,63 | 1 | 1356796,58 | 625278,67 |
| 02:31:000000:3408 | | | 2 | 1356795,58 | 625297,48 |
| 1 | 1356521,56 | 624941,05 | 3 | 1356823,89 | 625299,44 |
| 2 | 1356530,4 | 624940,67 | 4 | 1356824,03 | 625281,03 |

| | | | | | |
|---|-------------------|-----------|---|------------------|-----------|
| 3 | 1356534,7 | 624940,5 | 1 | 1356796,58 | 625278,67 |
| 4 | 1356545,42 | 624940,08 | | 02:31:190108:327 | |
| 5 | 1356545 | 624876,02 | 1 | 1356824,03 | 625281,03 |
| 6 | 1356522,7 | 624875,92 | 2 | 1356823,63 | 625254,46 |
| 7 | 1356522,72 | 624924,94 | 3 | 1356803,94 | 625253,85 |
| 1 | 1356521,56 | 624941,05 | 4 | 1356803,68 | 625257,28 |
| | | | 5 | 1356797,28 | 625256,87 |
| | 02:31:000000:3422 | | 6 | 1356796,58 | 625278,67 |
| 1 | 1356548,41 | 624999,43 | 1 | 1356824,03 | 625281,03 |
| 2 | 1356548,11 | 625009,19 | | 02:31:190108:328 | |
| 3 | 1356548,34 | 625013,58 | 1 | 1356824,03 | 625281,03 |
| 4 | 1356549,24 | 625017,7 | 2 | 1356852,08 | 625280,88 |
| 5 | 1356552,58 | 625018,57 | 3 | 1356852,6 | 625257,89 |
| 6 | 1356567,43 | 625018,26 | 4 | 1356852,71 | 625254,62 |
| 7 | 1356572,41 | 625017,59 | 5 | 1356850,05 | 625254,52 |
| 8 | 1356571,82 | 624998,34 | 6 | 1356823,62 | 625253,3 |
| 1 | 1356548,41 | 624999,43 | 1 | 1356824,03 | 625281,03 |
| | 02:31:000000:3424 | | | 02:31:190108:329 | |
| 1 | 1356561,78 | 625209,55 | 1 | 1356855,95 | 625300,39 |
| 2 | 1356587,22 | 625209,76 | 2 | 1356887,22 | 625300,46 |
| 3 | 1356589,64 | 625184,02 | 3 | 1356889,97 | 625300,38 |

| | | | | | |
|---|-------------------|-----------|---|------------------|-----------|
| 4 | 1356563,1 | 625183,48 | 4 | 1356890,9 | 625282,48 |
| 1 | 1356561,78 | 625209,55 | 5 | 1356889,74 | 625282,3 |
| | 02:31:000000:3443 | | 6 | 1356867 | 625281,96 |
| 1 | 1356680,28 | 625272,94 | 7 | 1356856,05 | 625281,34 |
| 2 | 1356705,66 | 625273,84 | 1 | 1356855,95 | 625300,39 |
| 3 | 1356706,46 | 625248 | | 02:31:190108:330 | |
| 4 | 1356681,77 | 625246,9 | 1 | 1356856,05 | 625281,34 |
| 1 | 1356680,28 | 625272,94 | 2 | 1356867 | 625281,96 |
| | 02:31:000000:3444 | | 3 | 1356889,74 | 625282,3 |
| 1 | 1356670,15 | 625215,1 | 4 | 1356899,8 | 625283,87 |
| 2 | 1356695,38 | 625216,81 | 5 | 1356898,76 | 625269,45 |
| 3 | 1356696,84 | 625188,67 | 6 | 1356898,29 | 625265,14 |
| 4 | 1356670,85 | 625187,26 | 7 | 1356856,27 | 625263,19 |
| 1 | 1356670,15 | 625215,1 | 1 | 1356856,05 | 625281,34 |
| | 02:31:000000:3761 | | | 02:31:190108:331 | |
| 1 | 1356748,87 | 625219,06 | 1 | 1356503,2 | 625173,95 |
| 2 | 1356774,33 | 625220,12 | 2 | 1356531,48 | 625173,89 |
| 3 | 1356776,58 | 625194,63 | 3 | 1356530,8 | 625154,45 |
| 4 | 1356749,6 | 625191,02 | 4 | 1356501,96 | 625153,07 |
| 1 | 1356748,87 | 625219,06 | 1 | 1356503,2 | 625173,95 |

| | | | | | |
|------------------|------------|-----------|------------------|------------|-----------|
| 02:31:190108:170 | | | 02:31:190108:332 | | |
| 1 | 1356056,5 | 625278,93 | 1 | 1356589,64 | 625184,02 |
| 2 | 1356085,39 | 625280,82 | 2 | 1356589,61 | 625161,3 |
| 3 | 1356086,88 | 625261,99 | 3 | 1356564,39 | 625160,92 |
| 4 | 1356058,34 | 625259,71 | 4 | 1356563,1 | 625183,48 |
| 1 | 1356056,5 | 625278,93 | 1 | 1356589,64 | 625184,02 |
| 02:31:190108:3 | | | 02:31:190108:333 | | |
| 1 | 1356617,74 | 625324,75 | 1 | 1356724,28 | 625218,21 |
| 2 | 1356645,97 | 625326,76 | 2 | 1356748,87 | 625219,06 |
| 3 | 1356647,14 | 625289,72 | 3 | 1356749,6 | 625191,02 |
| 4 | 1356620,04 | 625287,92 | 4 | 1356749,6 | 625191,02 |
| 1 | 1356617,74 | 625324,75 | 5 | 1356732,38 | 625189,92 |
| 02:31:190108:317 | | | 6 | 1356727,82 | 625192,51 |
| 1 | 1356517,33 | 625276,48 | 7 | 1356724,74 | 625192,77 |
| 2 | 1356531,35 | 625278,34 | 8 | 1356724,7 | 625199,77 |
| 3 | 1356551,7 | 625281,43 | 1 | 1356724,28 | 625218,21 |
| 4 | 1356552,11 | 625266,66 | 02:31:190108:334 | | |
| 5 | 1356518 | 625261,51 | 1 | 1356748,5 | 625239,06 |
| 1 | 1356517,33 | 625276,48 | 2 | 1356772,48 | 625240,53 |
| 02:31:190108:318 | | | 3 | 1356773,9 | 625236,41 |
| 1 | 1356585,25 | 625235,55 | 4 | 1356774,33 | 625220,12 |

| | | | | | |
|---|------------------|-----------|---|------------------|-----------|
| 2 | 1356606,36 | 625237,17 | 5 | 1356748,87 | 625219,06 |
| 3 | 1356608,25 | 625236,6 | 1 | 1356748,5 | 625239,06 |
| 4 | 1356610 | 625235,46 | | 02:31:190108:335 | |
| 5 | 1356610,94 | 625234,44 | 1 | 1356781,21 | 625245,08 |
| 6 | 1356611,76 | 625211,71 | 2 | 1356802,62 | 625246,29 |
| 7 | 1356587,22 | 625209,76 | 3 | 1356803,26 | 625241,89 |
| 1 | 1356585,25 | 625235,55 | 4 | 1356803,2 | 625218,31 |
| | 02:31:190108:357 | | 5 | 1356778,52 | 625220,9 |
| 1 | 1356085,39 | 625280,82 | 6 | 1356778,14 | 625241,55 |
| 2 | 1356115 | 625283,08 | 7 | 1356779,24 | 625244,42 |
| 3 | 1356116,78 | 625263,38 | 1 | 1356781,21 | 625245,08 |
| 4 | 1356086,88 | 625261,99 | | 02:31:190108:336 | |
| 1 | 1356085,39 | 625280,82 | 1 | 1356831,59 | 625223,53 |
| | 02:31:190108:382 | | 2 | 1356861,68 | 625224,95 |
| 1 | 1356672,27 | 625158,97 | 3 | 1356861,95 | 625202,03 |
| 2 | 1356697,61 | 625160,37 | 4 | 1356829,04 | 625199,83 |
| 3 | 1356697,14 | 625159,49 | 5 | 1356828,51 | 625214,79 |
| 4 | 1356698,47 | 625140,15 | 6 | 1356831,78 | 625215,2 |
| 5 | 1356698,91 | 625119,93 | 1 | 1356831,59 | 625223,53 |
| 6 | 1356673,56 | 625119,12 | | 02:31:190108:337 | |

| | | | | | |
|---|------------------|-----------|---|------------------|-----------|
| 1 | 1356672,27 | 625158,97 | 1 | 1356860,93 | 625249,42 |
| | 02:31:190108:421 | | 2 | 1356888,37 | 625250,57 |
| 1 | 1356029,35 | 625076,9 | 3 | 1356891,29 | 625248,35 |
| 2 | 1356053,4 | 625075,62 | 4 | 1356895,59 | 625248,53 |
| 3 | 1356056,21 | 625075,46 | 5 | 1356895,93 | 625247,57 |
| 4 | 1356056,36 | 625052,92 | 6 | 1356907,86 | 625241,16 |
| 5 | 1356056,36 | 625052,49 | 7 | 1356908,21 | 625231,1 |
| 6 | 1356029,71 | 625055,65 | 8 | 1356908,29 | 625227,34 |
| 1 | 1356029,35 | 625076,9 | 9 | 1356861,68 | 625224,95 |
| | 02:31:190108:428 | | 1 | 1356860,93 | 625249,42 |
| 1 | 1356599,76 | 624865,93 | | 02:31:190108:338 | |
| 2 | 1356621,09 | 624865,62 | 1 | 1356724,74 | 625192,77 |
| 3 | 1356620,99 | 624819,11 | 2 | 1356727,82 | 625192,51 |
| 4 | 1356598,73 | 624818,38 | 3 | 1356732,38 | 625189,92 |
| 1 | 1356599,76 | 624865,93 | 4 | 1356749,6 | 625191,02 |
| | 02:31:190108:431 | | 5 | 1356751,18 | 625170,81 |
| 1 | 1356209,57 | 625167,58 | 6 | 1356751,93 | 625157,23 |
| 2 | 1356217,03 | 625168,02 | 7 | 1356726,8 | 625158,92 |
| 3 | 1356228,91 | 625167,95 | 1 | 1356724,74 | 625192,77 |
| 4 | 1356231,95 | 625128,39 | | 02:31:190108:339 | |
| 5 | 1356211,86 | 625127,22 | 1 | 1356726,8 | 625158,92 |

| | | | | | |
|---|------------------|-----------|---|------------------|-----------|
| 1 | 1356209,57 | 625167,58 | 2 | 1356751,93 | 625157,23 |
| | 02:31:190108:572 | | 3 | 1356753,27 | 625135,72 |
| 1 | 1356783,99 | 625014,98 | 4 | 1356728,21 | 625135,48 |
| 2 | 1356785,15 | 625043,43 | 1 | 1356726,8 | 625158,92 |
| 3 | 1356786,01 | 625044,24 | | 02:31:190108:340 | |
| 4 | 1356786,01 | 625047,75 | 1 | 1356789,05 | 625197,4 |
| 5 | 1356801,12 | 625047,67 | 2 | 1356803,14 | 625198,31 |
| 6 | 1356800,6 | 625014,83 | 3 | 1356805,68 | 625198,46 |
| 1 | 1356783,99 | 625014,98 | 4 | 1356806,01 | 625190,9 |
| | 02:31:190108:576 | | 5 | 1356806,52 | 625185,87 |
| 1 | 1356730,28 | 625066,04 | 6 | 1356805,55 | 625180,18 |
| 2 | 1356729,48 | 625089,55 | 7 | 1356803,79 | 625149,49 |
| 3 | 1356750,82 | 625089,66 | 8 | 1356789,76 | 625149,47 |
| 4 | 1356755,28 | 625087,47 | 1 | 1356789,05 | 625197,4 |
| 5 | 1356755,52 | 625066,3 | | 02:31:190108:341 | |
| 1 | 1356730,28 | 625066,04 | 1 | 1356539,84 | 625074,76 |
| | 02:31:190108:577 | | 2 | 1356562,18 | 625077,21 |
| 1 | 1356645,75 | 625100,16 | 3 | 1356563,57 | 625052,03 |
| 2 | 1356671,09 | 625101,15 | 4 | 1356539,88 | 625050,39 |
| 3 | 1356671,75 | 625080,5 | 5 | 1356539,76 | 625050,6 |

| | | | | | |
|---|------------------|-----------|---|------------------|-----------|
| 4 | 1356646,43 | 625080,09 | 6 | 1356539,73 | 625051,69 |
| 1 | 1356645,75 | 625100,16 | 1 | 1356539,84 | 625074,76 |
| | 02:31:190108:581 | | | 02:31:190108:342 | |
| 1 | 1356211,86 | 625127,22 | 1 | 1356566,36 | 625094,96 |
| 2 | 1356231,95 | 625128,39 | 2 | 1356591,82 | 625095,19 |
| 3 | 1356234,53 | 625098,8 | 3 | 1356592,26 | 625084,41 |
| 4 | 1356213,4 | 625097,74 | 4 | 1356593,04 | 625065,07 |
| 1 | 1356211,86 | 625127,22 | 5 | 1356567,62 | 625064,59 |
| | 02:31:190108:582 | | 1 | 1356566,36 | 625094,96 |
| 1 | 1356072,7 | 625074,47 | | 02:31:190108:343 | |
| 2 | 1356097,71 | 625073,18 | 1 | 1356592,26 | 625084,41 |
| 3 | 1356098,46 | 625037 | 2 | 1356618,44 | 625085,67 |
| 4 | 1356071,9 | 625046,86 | 3 | 1356619,61 | 625045,04 |
| 1 | 1356072,7 | 625074,47 | 4 | 1356594,25 | 625044,33 |
| | 02:31:190108:583 | | 5 | 1356593,04 | 625065,07 |
| 1 | 1356192,86 | 625096,25 | 1 | 1356592,26 | 625084,41 |
| 2 | 1356213,4 | 625097,74 | | 02:31:190108:344 | |
| 3 | 1356217,11 | 625068,02 | 1 | 1356676,89 | 625059,35 |
| 4 | 1356194,98 | 625065,89 | 2 | 1356701,44 | 625061,01 |
| 1 | 1356192,86 | 625096,25 | 3 | 1356701,8 | 625040,34 |
| | 02:31:190108:584 | | 4 | 1356677,61 | 625039,38 |

| | | | | | |
|----|------------------|-----------|---|------------------|-----------|
| 1 | 1356256,36 | 625117,52 | 1 | 1356676,89 | 625059,35 |
| 2 | 1356257,98 | 625090,9 | | 02:31:190108:345 | |
| 3 | 1356258,35 | 625085,1 | 1 | 1356539,88 | 625050,39 |
| 4 | 1356240,1 | 625083,49 | 2 | 1356563,57 | 625052,03 |
| 5 | 1356238 | 625111,31 | 3 | 1356564,56 | 625031,22 |
| 6 | 1356237,12 | 625113,74 | 4 | 1356563,74 | 625027,6 |
| 1 | 1356256,36 | 625117,52 | 5 | 1356560,98 | 625025,23 |
| | 02:31:190108:586 | | 6 | 1356559,5 | 625024,76 |
| 1 | 1356495,24 | 625057,25 | 7 | 1356557,3 | 625024,29 |
| 2 | 1356516,64 | 625060,52 | 8 | 1356539,81 | 625024,1 |
| 3 | 1356516,42 | 625072,92 | 1 | 1356539,88 | 625050,39 |
| 4 | 1356518,83 | 625074,05 | | 02:31:190108:346 | |
| 5 | 1356520,7 | 625073,33 | 1 | 1356567,62 | 625064,59 |
| 6 | 1356539,84 | 625074,76 | 2 | 1356593,04 | 625065,07 |
| 7 | 1356539,73 | 625051,69 | 3 | 1356594,25 | 625044,33 |
| 8 | 1356539,76 | 625050,6 | 4 | 1356594,7 | 625023,47 |
| 9 | 1356539,88 | 625050,39 | 5 | 1356578,2 | 625023,87 |
| 10 | 1356517,34 | 625048,88 | 6 | 1356575,84 | 625024,15 |
| 11 | 1356517,05 | 625048,73 | 7 | 1356573,44 | 625024,9 |
| 12 | 1356516,39 | 625048,82 | 8 | 1356571,24 | 625026,22 |

| | | | | | |
|----|------------------|-----------|---|------------------|-----------|
| 13 | 1356507,38 | 625048,45 | 9 | 1356569,32 | 625030,15 |
| 14 | 1356495,7 | 625047,48 | 1 | 1356567,62 | 625064,59 |
| 1 | 1356495,24 | 625057,25 | | 02:31:190108:347 | |
| | 02:31:190108:587 | | 1 | 1356594,25 | 625044,33 |
| 1 | 1356497,52 | 625098,65 | 2 | 1356619,61 | 625045,04 |
| 2 | 1356516,57 | 625097,16 | 3 | 1356618,46 | 625024,98 |
| 3 | 1356516,46 | 625074,7 | 4 | 1356615,72 | 625022,29 |
| 4 | 1356516,67 | 625074,16 | 5 | 1356594,7 | 625023,47 |
| 5 | 1356517,08 | 625073,75 | 1 | 1356594,25 | 625044,33 |
| 6 | 1356516,42 | 625072,92 | | 02:31:190108:348 | |
| 7 | 1356516,64 | 625060,52 | 1 | 1356520,5 | 625019,88 |
| 8 | 1356495,24 | 625057,25 | 2 | 1356536,62 | 625019,58 |
| 1 | 1356497,52 | 625098,65 | 3 | 1356544,76 | 625019,19 |
| | 02:31:190108:590 | | 4 | 1356544,89 | 624999,09 |
| 1 | 1356564,39 | 625160,92 | 5 | 1356521,36 | 624999,9 |
| 2 | 1356589,61 | 625161,3 | 1 | 1356520,5 | 625019,88 |
| 3 | 1356589,84 | 625145,15 | | 02:31:190108:349 | |
| 4 | 1356565,15 | 625144,76 | 1 | 1356446,98 | 624962,53 |
| 1 | 1356564,39 | 625160,92 | 2 | 1356448,3 | 624962,62 |
| | 02:31:190108:592 | | 3 | 1356472,14 | 624962,02 |
| 1 | 1356791,26 | 625310,37 | 4 | 1356472,33 | 624942,7 |

| | | | | | |
|----|------------------|-----------|---|------------------|-----------|
| 2 | 1356790,59 | 625308,55 | 5 | 1356446,83 | 624942,56 |
| 3 | 1356790,69 | 625307,6 | 1 | 1356446,98 | 624962,53 |
| 4 | 1356791,36 | 625306,33 | | 02:31:190108:350 | |
| 5 | 1356791,7 | 625297,76 | 1 | 1356444,54 | 624914,54 |
| 6 | 1356763,99 | 625297,08 | 2 | 1356444,31 | 624923,01 |
| 7 | 1356763,62 | 625322,01 | 3 | 1356447,41 | 624922,68 |
| 8 | 1356764 | 625323,42 | 4 | 1356446,83 | 624942,56 |
| 9 | 1356763,92 | 625335,5 | 5 | 1356472,33 | 624942,7 |
| 10 | 1356790,67 | 625336,94 | 6 | 1356473,25 | 624921,16 |
| 1 | 1356791,26 | 625310,37 | 7 | 1356473,2 | 624912,84 |
| | 02:31:190108:594 | | 8 | 1356447,44 | 624913,97 |
| 1 | 1356521,24 | 624962,89 | 1 | 1356444,54 | 624914,54 |
| 2 | 1356545,32 | 624961,79 | | 02:31:190108:351 | |
| 3 | 1356545,42 | 624940,08 | 1 | 1356498,42 | 624961,98 |
| 4 | 1356534,7 | 624940,5 | 2 | 1356521,24 | 624962,89 |
| 5 | 1356530,4 | 624940,67 | 3 | 1356521,56 | 624941,05 |
| 6 | 1356521,56 | 624941,05 | 4 | 1356499,07 | 624941,49 |
| 1 | 1356521,24 | 624962,89 | 5 | 1356498,95 | 624943,6 |
| | 02:31:190108:595 | | 6 | 1356498,68 | 624943,96 |
| 1 | 1356563,88 | 625234,47 | 1 | 1356498,42 | 624961,98 |

| | | | | | |
|----|------------------|-----------|---|------------------|-----------|
| 2 | 1356585,25 | 625235,55 | | 02:31:190108:352 | |
| 3 | 1356587,22 | 625209,76 | 1 | 1356549,22 | 624961,2 |
| 4 | 1356561,78 | 625209,55 | 2 | 1356572,3 | 624959,88 |
| 5 | 1356560,79 | 625229,94 | 3 | 1356594,98 | 624958,49 |
| 6 | 1356561,02 | 625231,88 | 4 | 1356595,25 | 624938,34 |
| 7 | 1356562,3 | 625233,82 | 5 | 1356572,43 | 624939,53 |
| 1 | 1356563,88 | 625234,47 | 6 | 1356549,45 | 624940,54 |
| | 02:31:190108:603 | | 1 | 1356549,22 | 624961,2 |
| 1 | 1356529,96 | 625127,33 | | 02:31:190108:353 | |
| 2 | 1356559,44 | 625126,87 | 1 | 1356598,65 | 624958,23 |
| 3 | 1356560,09 | 625122,78 | 2 | 1356621,04 | 624958,15 |
| 4 | 1356560,78 | 625092,08 | 3 | 1356621,57 | 624958,65 |
| 5 | 1356551,67 | 625091,17 | 4 | 1356620,79 | 624938,19 |
| 6 | 1356551,1 | 625090,89 | 5 | 1356599,2 | 624938,25 |
| 7 | 1356546,86 | 625091,27 | 1 | 1356598,65 | 624958,23 |
| 8 | 1356544,75 | 625091,03 | | 02:31:190108:354 | |
| 9 | 1356543,58 | 625091,39 | 1 | 1356549,45 | 624940,54 |
| 10 | 1356543,39 | 625101,46 | 2 | 1356572,43 | 624939,53 |
| 11 | 1356532,2 | 625101,26 | 3 | 1356572,14 | 624889,5 |
| 12 | 1356529,43 | 625100,99 | 4 | 1356549,73 | 624889,4 |
| 13 | 1356529,48 | 625107,68 | 5 | 1356549,55 | 624940,34 |

| | | | | | |
|----|------------------|-----------|---|------------------|-----------|
| 14 | 1356529,61 | 625117,19 | 1 | 1356549,45 | 624940,54 |
| 15 | 1356529,86 | 625124,01 | | 02:31:190108:356 | |
| 1 | 1356529,96 | 625127,33 | 1 | 1356599,47 | 624905,37 |
| | 02:31:190108:716 | | 2 | 1356620,44 | 624905,14 |
| 1 | 1356186,33 | 625287,47 | 3 | 1356622,2 | 624887,67 |
| 2 | 1356212,58 | 625290,78 | 4 | 1356621,09 | 624865,62 |
| 3 | 1356213,87 | 625268,35 | 5 | 1356599,76 | 624865,93 |
| 4 | 1356207,69 | 625268,25 | 1 | 1356599,47 | 624905,37 |
| 5 | 1356207,75 | 625266,67 | | 02:31:190108:358 | |
| 6 | 1356183,84 | 625266,22 | 1 | 1356565,15 | 625144,76 |
| 7 | 1356182,72 | 625282,11 | 2 | 1356589,84 | 625145,15 |
| 1 | 1356186,33 | 625287,47 | 3 | 1356590,31 | 625134,3 |
| | 02:31:190108:717 | | 4 | 1356590,79 | 625124,24 |
| 1 | 1356259,78 | 625085,28 | 5 | 1356565,97 | 625124,09 |
| 2 | 1356278,26 | 625086,27 | 6 | 1356565,77 | 625123,92 |
| 3 | 1356280,65 | 625056,46 | 1 | 1356565,15 | 625144,76 |
| 4 | 1356262,93 | 625055,27 | | 02:31:190108:359 | |
| 1 | 1356259,78 | 625085,28 | 1 | 1356589,64 | 625184,02 |
| | 02:31:190108:718 | | 2 | 1356612,88 | 625185,53 |
| 1 | 1356258,35 | 625085,1 | 3 | 1356615,62 | 625145,16 |

| | | | | | |
|---|-------------------|-----------|---|------------------|-----------|
| 2 | 1356257,98 | 625090,9 | 4 | 1356589,84 | 625145,15 |
| 3 | 1356277,84 | 625091,72 | 5 | 1356589,61 | 625161,3 |
| 4 | 1356278,26 | 625086,27 | 1 | 1356589,64 | 625184,02 |
| 5 | 1356259,78 | 625085,28 | | 02:31:190108:360 | |
| 1 | 1356258,35 | 625085,1 | 1 | 1356590,31 | 625134,3 |
| | 02:31:190108:719 | | 2 | 1356615,71 | 625135,32 |
| 1 | 1356678,41 | 625292,51 | 3 | 1356617,51 | 625105,25 |
| 2 | 1356705,47 | 625293,93 | 4 | 1356591,71 | 625104,89 |
| 3 | 1356705,59 | 625276,01 | 1 | 1356590,31 | 625134,3 |
| 4 | 1356705,66 | 625273,84 | | 02:31:190108:361 | |
| 5 | 1356680,28 | 625272,94 | 1 | 1356619,43 | 625138,93 |
| 1 | 1356678,41 | 625292,51 | 2 | 1356644,22 | 625140,19 |
| | 02:31:190108:721 | | 3 | 1356644,98 | 625120,11 |
| 1 | 1356284,48 | 625083,29 | 4 | 1356620,29 | 625119,27 |
| 2 | 1356302,28 | 625084,76 | 1 | 1356619,43 | 625138,93 |
| 3 | 1356303,19 | 625077,31 | | 02:31:190108:362 | |
| 4 | 1356304,65 | 625048,58 | 1 | 1356620,29 | 625119,27 |
| 5 | 1356285,19 | 625047,94 | 2 | 1356644,98 | 625120,11 |
| 6 | 1356282,89 | 625076,56 | 3 | 1356645,75 | 625100,16 |
| 1 | 1356284,48 | 625083,29 | 4 | 1356621,31 | 625099,48 |
| | 02:31:000000:3387 | | 1 | 1356620,29 | 625119,27 |

| | | | | |
|---|-------------------|-----------|---|----------------------|
| 1 | 1356647,77 | 625060,96 | | 02:31:190108:363 |
| 2 | 1356673,25 | 625061,2 | 1 | 1356621,31 625099,48 |
| 3 | 1356674,05 | 625041,6 | 2 | 1356645,75 625100,16 |
| 4 | 1356648,4 | 625040,4 | 3 | 1356646,43 625080,09 |
| 1 | 1356647,77 | 625060,96 | 4 | 1356647,77 625060,96 |
| | 02:31:000000:3388 | | 5 | 1356622,92 625059,35 |
| 1 | 1356623,13 | 625039,47 | 1 | 1356621,31 625099,48 |
| 2 | 1356648,4 | 625040,4 | | 02:31:190108:364 |
| 3 | 1356648,97 | 625020,34 | 1 | 1356644,22 625140,19 |
| 4 | 1356626,17 | 625020,41 | 2 | 1356669,4 625141,39 |
| 5 | 1356624,8 | 625021,1 | 3 | 1356671,09 625101,15 |
| 6 | 1356623,51 | 625022,76 | 4 | 1356645,75 625100,16 |
| 7 | 1356623,07 | 625024,23 | 1 | 1356644,22 625140,19 |
| 1 | 1356623,13 | 625039,47 | | 02:31:190108:365 |
| | 02:31:000000:3425 | | 1 | 1356572,43 624939,53 |
| 1 | 1356751,18 | 625170,81 | 2 | 1356595,25 624938,34 |
| 2 | 1356785,6 | 625172,12 | 3 | 1356594,85 624868,01 |
| 3 | 1356785,27 | 625158,37 | 4 | 1356571,66 624868,03 |
| 4 | 1356751,93 | 625157,23 | 5 | 1356572,14 624889,5 |
| 1 | 1356751,18 | 625170,81 | 1 | 1356572,43 624939,53 |

02:31:000000:3429

| | | |
|---|------------|-----------|
| 1 | 1356571,85 | 624997,43 |
| 2 | 1356571,82 | 624998,34 |
| 3 | 1356572,41 | 625017,59 |
| 4 | 1356593,32 | 625016,8 |
| 5 | 1356594,39 | 625015,38 |
| 6 | 1356594,77 | 625013,37 |
| 7 | 1356595,14 | 624996,59 |

| | | |
|---|------------|-----------|
| 1 | 1356571,85 | 624997,43 |
|---|------------|-----------|

02:31:000000:3441

| | | |
|---|------------|-----------|
| 1 | 1356640,77 | 625213,89 |
| 2 | 1356641,27 | 625214,22 |
| 3 | 1356666,81 | 625215,37 |
| 4 | 1356667,49 | 625188,24 |
| 5 | 1356643,29 | 625187,08 |
| 6 | 1356642,49 | 625186,67 |
| 1 | 1356640,77 | 625213,89 |

02:31:190108:289

| | | |
|---|------------|-----------|
| 1 | 1356132,84 | 625288,24 |
| 2 | 1356148,74 | 625288,7 |
| 3 | 1356150,6 | 625265,2 |

02:31:190108:367

| | | |
|---|------------|-----------|
| 1 | 1356589,76 | 625267,56 |
| 2 | 1356589,35 | 625287,18 |
| 3 | 1356614,92 | 625288,35 |
| 4 | 1356616,2 | 625288,41 |
| 5 | 1356616,24 | 625268,06 |
| 1 | 1356589,76 | 625267,56 |

02:31:190108:368

| | | |
|---|------------|-----------|
| 1 | 1356697,61 | 625160,37 |
| 2 | 1356723,09 | 625161,82 |
| 3 | 1356723,91 | 625141,65 |
| 4 | 1356698,47 | 625140,15 |
| 5 | 1356697,14 | 625159,49 |
| 1 | 1356697,61 | 625160,37 |

02:31:190108:371

| | | |
|---|------------|-----------|
| 1 | 1356499,07 | 624941,49 |
| 2 | 1356521,56 | 624941,05 |
| 3 | 1356522,72 | 624924,94 |
| 4 | 1356522,7 | 624875,92 |
| 5 | 1356521,92 | 624872,68 |
| 6 | 1356521,18 | 624871,86 |

| | | | | | |
|---|------------------|-----------|----|------------------|-----------|
| 4 | 1356121,06 | 625263,25 | 7 | 1356521,11 | 624866,4 |
| 5 | 1356121,04 | 625263,81 | 8 | 1356502,05 | 624865,74 |
| 6 | 1356119,9 | 625283,16 | 9 | 1356500,12 | 624913,34 |
| 7 | 1356133,08 | 625283,48 | 10 | 1356502,4 | 624914,17 |
| 1 | 1356132,84 | 625288,24 | 11 | 1356502,33 | 624918,07 |
| | 02:31:190108:291 | | 12 | 1356502,28 | 624920,85 |
| 1 | 1356309,12 | 625293,01 | 13 | 1356499,6 | 624920,95 |
| 2 | 1356339,5 | 625293,26 | 1 | 1356499,07 | 624941,49 |
| 3 | 1356339,88 | 625275,34 | | 02:31:190108:372 | |
| 4 | 1356310,76 | 625273,68 | 1 | 1356470,85 | 625020,34 |
| 1 | 1356309,12 | 625293,01 | 2 | 1356490,7 | 625019,67 |
| | 02:31:190108:292 | | 3 | 1356492,68 | 625018,79 |
| 1 | 1356339,5 | 625293,26 | 4 | 1356493,06 | 625016,73 |
| 2 | 1356370,02 | 625294,74 | 5 | 1356493,89 | 624998,72 |
| 3 | 1356373,02 | 625257,91 | 6 | 1356470,61 | 624999,92 |
| 4 | 1356343,11 | 625256,46 | 1 | 1356470,85 | 625020,34 |
| 5 | 1356340,58 | 625256,41 | | 02:31:190108:375 | |
| 6 | 1356339,88 | 625275,34 | 1 | 1356558,94 | 625266,87 |
| 1 | 1356339,5 | 625293,26 | 2 | 1356589,76 | 625267,56 |
| | 02:31:190108:293 | | 3 | 1356590,04 | 625242,98 |

| | | | | | |
|---|------------------|-----------|---|------------------|-----------|
| 1 | 1356343,11 | 625256,46 | 4 | 1356563,08 | 625241,65 |
| 2 | 1356373,02 | 625257,91 | 5 | 1356560,22 | 625244 |
| 3 | 1356373,39 | 625238,75 | 1 | 1356558,94 | 625266,87 |
| 4 | 1356371,52 | 625233,73 | | 02:31:190108:377 | |
| 5 | 1356352,94 | 625232,63 | 1 | 1356640,77 | 625213,89 |
| 6 | 1356351,97 | 625229,29 | 2 | 1356642,49 | 625186,67 |
| 7 | 1356343,33 | 625228,99 | 3 | 1356616,75 | 625184,87 |
| 1 | 1356343,11 | 625256,46 | 4 | 1356615,53 | 625212,39 |
| | 02:31:190108:369 | | 1 | 1356640,77 | 625213,89 |
| 1 | 1356037,41 | 625204,15 | | 02:31:190108:378 | |
| 2 | 1356053,89 | 625205,53 | 1 | 1356695,38 | 625216,81 |
| 3 | 1356058,5 | 625161,78 | 2 | 1356720,42 | 625218,01 |
| 4 | 1356047,21 | 625159,75 | 3 | 1356721,02 | 625189,77 |
| 5 | 1356046,74 | 625162,71 | 4 | 1356696,84 | 625188,67 |
| 6 | 1356042,36 | 625162,65 | 1 | 1356695,38 | 625216,81 |
| 1 | 1356037,41 | 625204,15 | | 02:31:190108:379 | |
| | 02:31:190108:370 | | 1 | 1356500,69 | 625134,98 |
| 1 | 1356074,96 | 625206,46 | 2 | 1356530,21 | 625136,73 |
| 2 | 1356089,88 | 625206,69 | 3 | 1356529,86 | 625124,01 |
| 3 | 1356093,7 | 625165,08 | 4 | 1356529,61 | 625117,19 |
| 4 | 1356080,69 | 625165,28 | 5 | 1356529,48 | 625107,68 |

| | | | | | |
|---|------------------|-----------|----|------------------|-----------|
| 5 | 1356078,52 | 625166,82 | 6 | 1356529,43 | 625100,99 |
| 6 | 1356078,12 | 625168,15 | 7 | 1356517,91 | 625099,86 |
| 7 | 1356073,74 | 625203,28 | 8 | 1356516,86 | 625099,25 |
| 1 | 1356074,96 | 625206,46 | 9 | 1356516,57 | 625097,16 |
| | 02:31:190108:591 | | 10 | 1356497,52 | 625098,65 |
| 1 | 1356052,94 | 625101,73 | 11 | 1356500,55 | 625134,98 |
| 2 | 1356053,4 | 625075,62 | 1 | 1356500,69 | 625134,98 |
| 3 | 1356029,35 | 625076,9 | | 02:31:190108:380 | |
| 4 | 1356027,53 | 625102,99 | 1 | 1356831,14 | 625247,82 |
| 1 | 1356052,94 | 625101,73 | 2 | 1356860,93 | 625249,42 |
| | 02:31:190108:720 | | 3 | 1356861,68 | 625224,95 |
| 1 | 1356705,47 | 625293,93 | 4 | 1356831,59 | 625223,53 |
| 2 | 1356733,9 | 625295,36 | 1 | 1356831,14 | 625247,82 |
| 3 | 1356733,42 | 625277,06 | | 02:31:190108:381 | |
| 4 | 1356705,59 | 625276,01 | 1 | 1356531,48 | 625173,89 |
| 1 | 1356705,47 | 625293,93 | 2 | 1356557,64 | 625173,33 |
| | 02:31:190108:294 | | 3 | 1356558,99 | 625170,13 |
| 1 | 1356105,59 | 625207,62 | 4 | 1356559,22 | 625167,51 |
| 2 | 1356122,2 | 625208,37 | 5 | 1356559,74 | 625154,77 |
| 3 | 1356125,44 | 625167,04 | 6 | 1356530,87 | 625153,41 |

| | | | | | |
|---|------------------|-----------|---|------------------|-----------|
| 4 | 1356109,25 | 625166,26 | 7 | 1356530,8 | 625154,45 |
| 1 | 1356105,59 | 625207,62 | 1 | 1356531,48 | 625173,89 |
| | 02:31:190108:295 | | | 02:31:190108:383 | |
| 1 | 1356122,2 | 625208,37 | 1 | 1356803,26 | 625241,89 |
| 2 | 1356136,88 | 625209,15 | 2 | 1356821,8 | 625242,81 |
| 3 | 1356138 | 625206,97 | 3 | 1356827,41 | 625242,18 |
| 4 | 1356139,28 | 625201,91 | 4 | 1356828,51 | 625214,79 |
| 5 | 1356141,26 | 625166,99 | 5 | 1356829,04 | 625199,83 |
| 6 | 1356125,44 | 625167,04 | 6 | 1356805,68 | 625198,46 |
| 1 | 1356122,2 | 625208,37 | 7 | 1356803,14 | 625198,31 |
| | 02:31:190108:296 | | 1 | 1356803,26 | 625241,89 |
| 1 | 1356142,44 | 625206,64 | | 02:31:190108:401 | |
| 2 | 1356143,55 | 625208,3 | 1 | 1356616,75 | 625184,87 |
| 3 | 1356145,4 | 625209,63 | 2 | 1356642,49 | 625186,67 |
| 4 | 1356159,38 | 625210,53 | 3 | 1356642,71 | 625158,86 |
| 5 | 1356161,22 | 625168,29 | 4 | 1356618,71 | 625156,95 |
| 6 | 1356144,64 | 625167,12 | 1 | 1356616,75 | 625184,87 |
| 1 | 1356142,44 | 625206,64 | | 02:31:190108:402 | |
| | 02:31:190108:297 | | 1 | 1356861,68 | 625224,95 |
| 1 | 1356197,98 | 625211,69 | 2 | 1356908,29 | 625227,34 |
| 2 | 1356213,3 | 625212,5 | 3 | 1356908,38 | 625206,02 |

| | | | | | |
|---|------------------|-----------|----|------------------|-----------|
| 3 | 1356217,03 | 625168,02 | 4 | 1356908,1 | 625204,36 |
| 4 | 1356209,57 | 625167,58 | 5 | 1356861,95 | 625202,03 |
| 5 | 1356199,19 | 625168,45 | 1 | 1356861,68 | 625224,95 |
| 1 | 1356197,98 | 625211,69 | | 02:31:190108:404 | |
| | 02:31:190108:298 | | 1 | 1356674,71 | 625098,56 |
| 1 | 1356213,3 | 625212,5 | 2 | 1356699,8 | 625100,2 |
| 2 | 1356231,08 | 625212,94 | 3 | 1356700,49 | 625082,52 |
| 3 | 1356232,12 | 625211,93 | 4 | 1356675,58 | 625079,69 |
| 4 | 1356232,54 | 625187,45 | 1 | 1356674,71 | 625098,56 |
| 5 | 1356232,37 | 625181,17 | | 02:31:190108:409 | |
| 6 | 1356228,91 | 625167,95 | 1 | 1356278,86 | 625170,1 |
| 7 | 1356217,03 | 625168,02 | 2 | 1356294,94 | 625171,16 |
| 1 | 1356213,3 | 625212,5 | 3 | 1356311,17 | 625170,72 |
| | 02:31:190108:299 | | 4 | 1356310,33 | 625133,24 |
| 1 | 1356253,3 | 625213,49 | 5 | 1356314,99 | 625128,36 |
| 2 | 1356269,08 | 625214,49 | 6 | 1356305,31 | 625128,32 |
| 3 | 1356271,46 | 625211,07 | 7 | 1356300,32 | 625128,39 |
| 4 | 1356273,23 | 625170,5 | 8 | 1356299,66 | 625144,54 |
| 5 | 1356255,09 | 625169,62 | 9 | 1356278,02 | 625144,13 |
| 1 | 1356253,3 | 625213,49 | 10 | 1356276,79 | 625166,91 |

| | | | | | |
|---|------------------|-----------|---|------------------|-----------|
| | 02:31:190108:405 | | 1 | 1356278,86 | 625170,1 |
| 1 | 1356148,74 | 625288,7 | | 02:31:190108:411 | |
| 2 | 1356178,95 | 625290,87 | 1 | 1356240,1 | 625083,49 |
| 3 | 1356180,53 | 625266,35 | 2 | 1356258,35 | 625085,1 |
| 4 | 1356150,6 | 625265,2 | 3 | 1356259,78 | 625085,28 |
| 1 | 1356148,74 | 625288,7 | 4 | 1356262,93 | 625055,27 |
| | 02:31:190108:406 | | 5 | 1356244,68 | 625053,81 |
| 1 | 1356245,94 | 625223,44 | 6 | 1356243,17 | 625054,74 |
| 2 | 1356244,67 | 625219,21 | 7 | 1356241,82 | 625055,84 |
| 3 | 1356215,71 | 625218,49 | 1 | 1356240,1 | 625083,49 |
| 4 | 1356214,38 | 625247,33 | | 02:31:190108:412 | |
| 5 | 1356213,87 | 625268,35 | 1 | 1356447,85 | 624982,26 |
| 6 | 1356244,59 | 625270,27 | 2 | 1356471,15 | 624981,6 |
| 1 | 1356245,94 | 625223,44 | 3 | 1356472,14 | 624962,02 |
| | 02:31:190108:407 | | 4 | 1356448,3 | 624962,62 |
| 1 | 1356248,38 | 625290,13 | 5 | 1356446,98 | 624962,53 |
| 2 | 1356275,36 | 625292,4 | 1 | 1356447,85 | 624982,26 |
| 3 | 1356277,48 | 625273,63 | | 02:31:190108:413 | |
| 4 | 1356277,54 | 625271,99 | 1 | 1356521,36 | 624999,9 |
| 5 | 1356247,22 | 625270,25 | 2 | 1356544,89 | 624999,09 |
| 1 | 1356248,38 | 625290,13 | 3 | 1356545,39 | 624979,4 |

| | | | | | |
|---|------------------|-----------|---|------------------|-----------|
| | 02:31:190108:429 | | 4 | 1356521,35 | 624979,95 |
| 1 | 1356310,76 | 625273,68 | 1 | 1356521,36 | 624999,9 |
| 2 | 1356339,88 | 625275,34 | | 02:31:190108:414 | |
| 3 | 1356340,58 | 625256,41 | 1 | 1356622,19 | 625017,48 |
| 4 | 1356312,32 | 625254,21 | 2 | 1356643,25 | 625016,66 |
| 1 | 1356310,76 | 625273,68 | 3 | 1356644,36 | 624995,44 |
| | 02:31:190108:300 | | 4 | 1356621,84 | 624995,96 |
| 1 | 1356026,34 | 625127,68 | 1 | 1356622,19 | 625017,48 |
| 2 | 1356052,58 | 625127,19 | | 02:31:190108:415 | |
| 3 | 1356052,94 | 625101,73 | 1 | 1356280,15 | 625113,66 |
| 4 | 1356027,53 | 625102,99 | 2 | 1356313,6 | 625113,63 |
| 1 | 1356026,34 | 625127,68 | 3 | 1356313,71 | 625110 |
| | 02:31:190108:301 | | 4 | 1356303,41 | 625104,9 |
| 1 | 1356072,67 | 625157,35 | 5 | 1356303,48 | 625100,57 |
| 2 | 1356072,87 | 625158,95 | 6 | 1356303,54 | 625091,86 |
| 3 | 1356074,55 | 625160,02 | 7 | 1356302,28 | 625084,76 |
| 4 | 1356078,67 | 625160,57 | 8 | 1356284,48 | 625083,29 |
| 5 | 1356079,64 | 625161,3 | 1 | 1356280,15 | 625113,66 |
| 6 | 1356082,87 | 625161,59 | | 02:31:190108:418 | |
| 7 | 1356085,88 | 625161,17 | 1 | 1356778,52 | 625220,9 |

| | | | | | |
|----|------------------|-----------|---|------------------|-----------|
| 8 | 1356088,83 | 625160,46 | 2 | 1356803,2 | 625218,31 |
| 9 | 1356091,64 | 625159,3 | 3 | 1356803,14 | 625198,31 |
| 10 | 1356094,1 | 625157,52 | 4 | 1356789,05 | 625197,4 |
| 11 | 1356095,79 | 625155,07 | 5 | 1356780,22 | 625197,43 |
| 12 | 1356096,62 | 625152,11 | 6 | 1356779,08 | 625207,75 |
| 13 | 1356096,88 | 625128,06 | 1 | 1356778,52 | 625220,9 |
| 14 | 1356074,17 | 625127,74 | | 02:31:190108:419 | |
| 1 | 1356072,67 | 625157,35 | 1 | 1356704,65 | 625331,52 |
| | 02:31:190108:302 | | 2 | 1356705,35 | 625319,14 |
| 1 | 1356127,66 | 625119,52 | 3 | 1356705,35 | 625318,98 |
| 2 | 1356143,95 | 625120,22 | 4 | 1356705,71 | 625308,34 |
| 3 | 1356144,89 | 625074,98 | 5 | 1356705,47 | 625293,93 |
| 4 | 1356140,88 | 625075,15 | 6 | 1356678,41 | 625292,51 |
| 5 | 1356140,37 | 625068,62 | 7 | 1356677,41 | 625308,47 |
| 6 | 1356125,44 | 625071,37 | 8 | 1356675,85 | 625308,52 |
| 7 | 1356126,84 | 625101,71 | 9 | 1356675,51 | 625329,34 |
| 1 | 1356127,66 | 625119,52 | 1 | 1356704,65 | 625331,52 |
| | 02:31:190108:303 | | | 02:31:190108:422 | |
| 1 | 1356147,19 | 625123,99 | 1 | 1356621,84 | 624995,96 |
| 2 | 1356167,14 | 625124,61 | 2 | 1356644,36 | 624995,44 |
| 3 | 1356169,71 | 625094,31 | 3 | 1356644,9 | 624977,05 |

| | | | | | |
|---|------------------|-----------|---|------------------|-----------|
| 4 | 1356148,39 | 625093,68 | 4 | 1356621,81 | 624977,37 |
| 1 | 1356147,19 | 625123,99 | 1 | 1356621,84 | 624995,96 |
| | 02:31:190108:304 | | | 02:31:190108:423 | |
| 1 | 1356148,39 | 625093,68 | 1 | 1356622,2 | 624887,67 |
| 2 | 1356169,71 | 625094,31 | 2 | 1356644,66 | 624887,75 |
| 3 | 1356171,5 | 625064,88 | 3 | 1356644,64 | 624863,03 |
| 4 | 1356148,16 | 625063,45 | 4 | 1356621,1 | 624863,68 |
| 1 | 1356148,39 | 625093,68 | 5 | 1356621,09 | 624865,62 |
| | 02:31:190108:374 | | 1 | 1356622,2 | 624887,67 |
| 1 | 1356057,92 | 625150,87 | | 02:31:190108:424 | |
| 2 | 1356060,24 | 625155,24 | 1 | 1356497,94 | 624981,12 |
| 3 | 1356072,67 | 625157,35 | 2 | 1356521,35 | 624979,95 |
| 4 | 1356074,17 | 625127,74 | 3 | 1356521,24 | 624962,89 |
| 5 | 1356073,71 | 625103,95 | 4 | 1356498,42 | 624961,98 |
| 6 | 1356072,74 | 625076,5 | 1 | 1356497,94 | 624981,12 |
| 7 | 1356058,48 | 625076,65 | | 02:31:190108:425 | |
| 1 | 1356057,92 | 625150,87 | 1 | 1356673,56 | 625119,12 |
| | 02:31:190108:408 | | 2 | 1356698,91 | 625119,93 |
| 1 | 1356072,7 | 625074,47 | 3 | 1356699,8 | 625100,2 |
| 2 | 1356071,9 | 625046,86 | 4 | 1356674,71 | 625098,56 |

| | | | | | |
|---|------------------|-----------|---|------------------|-----------|
| 3 | 1356056,36 | 625052,49 | 1 | 1356673,56 | 625119,12 |
| 4 | 1356056,21 | 625075,46 | | 02:31:190108:430 | |
| 1 | 1356072,7 | 625074,47 | 1 | 1356256,36 | 625117,52 |
| | 02:31:190108:556 | | 2 | 1356269,45 | 625115,64 |
| 1 | 1356100,97 | 625078,87 | 3 | 1356273,95 | 625115,92 |
| 2 | 1356112,99 | 625076,01 | 4 | 1356276,38 | 625117,63 |
| 3 | 1356125,44 | 625071,37 | 5 | 1356277,84 | 625091,72 |
| 4 | 1356123,05 | 625034,96 | 6 | 1356257,98 | 625090,9 |
| 5 | 1356101,01 | 625035,77 | 1 | 1356256,36 | 625117,52 |
| 1 | 1356100,97 | 625078,87 | | 02:31:190108:433 | |
| | 02:31:190108:561 | | 1 | 1356521,35 | 624979,95 |
| 1 | 1356159,38 | 625210,53 | 2 | 1356545,39 | 624979,4 |
| 2 | 1356176,94 | 625209,36 | 3 | 1356545,32 | 624961,79 |
| 3 | 1356181,81 | 625167,54 | 4 | 1356521,24 | 624962,89 |
| 4 | 1356161,79 | 625166,66 | 1 | 1356521,35 | 624979,95 |
| 5 | 1356161,22 | 625168,29 | | 02:31:190108:434 | |
| 1 | 1356159,38 | 625210,53 | 1 | 1356599,2 | 624938,25 |
| | 02:31:190108:197 | | 2 | 1356620,79 | 624938,19 |
| 1 | 1356074,17 | 625127,74 | 3 | 1356620,44 | 624905,14 |
| 2 | 1356096,88 | 625128,06 | 4 | 1356599,47 | 624905,37 |
| 3 | 1356097,1 | 625104,93 | 1 | 1356599,2 | 624938,25 |

| | | | | |
|---|------------------|-----------|---|----------------------|
| 4 | 1356073,71 | 625103,95 | | 02:31:190108:403 |
| 1 | 1356074,17 | 625127,74 | 1 | 1356755,58 625060,79 |
| | 02:31:190108:290 | | 2 | 1356755,52 625066,3 |
| 1 | 1356121,4 | 625263,28 | 3 | 1356755,22 625093,5 |
| 2 | 1356150,6 | 625265,2 | 4 | 1356782,68 625092,12 |
| 3 | 1356151,22 | 625246,55 | 5 | 1356782,28 625080,44 |
| 4 | 1356121,71 | 625246,23 | 6 | 1356781,71 625059,31 |
| 5 | 1356121,06 | 625263,25 | 1 | 1356755,58 625060,79 |
| 1 | 1356121,4 | 625263,28 | | 02:31:190108:435 |
| | 02:31:190108:305 | | 1 | 1356303,19 625077,31 |
| 1 | 1356191,72 | 625126,16 | 2 | 1356329,62 625079,8 |
| 2 | 1356211,86 | 625127,22 | 3 | 1356330,71 625064,2 |
| 3 | 1356213,4 | 625097,74 | 4 | 1356329,31 625040 |
| 4 | 1356192,86 | 625096,25 | 5 | 1356304,93 625040,18 |
| 1 | 1356191,72 | 625126,16 | 6 | 1356304,65 625048,58 |
| | 02:31:190108:306 | | 1 | 1356303,19 625077,31 |
| 1 | 1356234,53 | 625143,72 | | 02:31:190108:531 |
| 2 | 1356253,77 | 625145,64 | 1 | 1356764,82 625277,89 |
| 3 | 1356256,36 | 625117,52 | 2 | 1356792,71 625278,52 |
| 4 | 1356237,12 | 625113,74 | 3 | 1356793,14 625254,31 |

| | | | | | |
|---|------------------|-----------|---|------------------|-----------|
| 1 | 1356234,53 | 625143,72 | 4 | 1356792,11 | 625252,46 |
| | 02:31:190108:307 | | 5 | 1356790,41 | 625251,32 |
| 1 | 1356253,77 | 625145,64 | 6 | 1356766,38 | 625250,54 |
| 2 | 1356274,08 | 625147,67 | 1 | 1356764,82 | 625277,89 |
| 3 | 1356276,38 | 625117,63 | | 02:31:190108:533 | |
| 4 | 1356273,95 | 625115,92 | 1 | 1356647,14 | 625289,72 |
| 5 | 1356269,45 | 625115,64 | 2 | 1356674,71 | 625292,48 |
| 6 | 1356256,36 | 625117,52 | 3 | 1356675,42 | 625272,62 |
| 1 | 1356253,77 | 625145,64 | 4 | 1356647,69 | 625270,81 |
| | 02:31:190108:308 | | 1 | 1356647,14 | 625289,72 |
| 1 | 1356278,02 | 625144,13 | | 02:31:190108:542 | |
| 2 | 1356299,66 | 625144,54 | 1 | 1356751,93 | 625157,23 |
| 3 | 1356300,32 | 625128,39 | 2 | 1356785,27 | 625158,37 |
| 4 | 1356305,31 | 625128,32 | 3 | 1356783,31 | 625108,46 |
| 5 | 1356306,76 | 625113,64 | 4 | 1356754,38 | 625109,98 |
| 6 | 1356280,15 | 625113,66 | 5 | 1356754,26 | 625112,4 |
| 1 | 1356278,02 | 625144,13 | 6 | 1356753,27 | 625135,72 |
| | 02:31:190108:309 | | 1 | 1356751,93 | 625157,23 |
| 1 | 1356311,17 | 625170,72 | | 02:31:190108:545 | |
| 2 | 1356329,51 | 625172,9 | 1 | 1356725,03 | 625121,94 |
| 3 | 1356333,59 | 625126,99 | 2 | 1356725,48 | 625101,85 |

| | | | | | |
|------------------|------------|-----------|------------------|------------|-----------|
| 4 | 1356314,99 | 625128,36 | 3 | 1356699,8 | 625100,2 |
| 5 | 1356310,33 | 625133,24 | 4 | 1356698,91 | 625119,93 |
| 1 | 1356311,17 | 625170,72 | 1 | 1356725,03 | 625121,94 |
| 02:31:190108:310 | | | 02:31:190108:550 | | |
| 1 | 1356194,98 | 625065,89 | 1 | 1356171,5 | 625064,88 |
| 2 | 1356217,11 | 625068,02 | 2 | 1356191,28 | 625064,88 |
| 3 | 1356218,32 | 625036,86 | 3 | 1356192,79 | 625035,19 |
| 4 | 1356197,69 | 625036,81 | 4 | 1356173,75 | 625033,75 |
| 5 | 1356196,18 | 625041,1 | 1 | 1356171,5 | 625064,88 |
| 1 | 1356194,98 | 625065,89 | 02:31:190108:557 | | |
| 02:31:190108:311 | | | 1 | 1356470,85 | 625020,34 |
| 1 | 1356217,11 | 625068,02 | 2 | 1356470,61 | 624999,92 |
| 2 | 1356237 | 625069,59 | 3 | 1356447,18 | 625001,21 |
| 3 | 1356238,35 | 625041,64 | 4 | 1356447,1 | 625018,15 |
| 4 | 1356236,82 | 625039,04 | 5 | 1356448,81 | 625020,44 |
| 5 | 1356218,32 | 625036,86 | 6 | 1356451,73 | 625021,15 |
| 1 | 1356217,11 | 625068,02 | 1 | 1356470,85 | 625020,34 |
| 02:31:190108:312 | | | 02:31:190108:558 | | |
| 1 | 1356242,8 | 625049,13 | 1 | 1356447,18 | 625001,21 |
| 2 | 1356244,47 | 625050,97 | 2 | 1356470,61 | 624999,92 |

| | | | | | |
|---|------------------|-----------|----|------------------|-----------|
| 3 | 1356274,38 | 625053,49 | 3 | 1356471,15 | 624981,6 |
| 4 | 1356277,76 | 625051,25 | 4 | 1356447,85 | 624982,26 |
| 5 | 1356276,77 | 625030,25 | 1 | 1356447,18 | 625001,21 |
| 6 | 1356243,96 | 625027,77 | | 02:31:190108:559 | |
| 1 | 1356242,8 | 625049,13 | 1 | 1356516,57 | 625097,16 |
| | 02:31:190108:313 | | 2 | 1356516,86 | 625099,25 |
| 1 | 1356179,54 | 625030,48 | 3 | 1356517,91 | 625099,86 |
| 2 | 1356214,55 | 625032,34 | 4 | 1356532,2 | 625101,26 |
| 3 | 1356215,3 | 625007,23 | 5 | 1356543,39 | 625101,46 |
| 4 | 1356210,95 | 625006,96 | 6 | 1356543,58 | 625091,39 |
| 5 | 1356214,31 | 624977,35 | 7 | 1356544,75 | 625091,03 |
| 6 | 1356202,22 | 624976,36 | 8 | 1356546,86 | 625091,27 |
| 7 | 1356179,41 | 624999,68 | 9 | 1356551,1 | 625090,89 |
| 1 | 1356179,54 | 625030,48 | 10 | 1356551,22 | 625079,54 |
| | 02:31:190108:314 | | 11 | 1356539,79 | 625078,19 |
| 1 | 1356214,55 | 625032,34 | 12 | 1356516,46 | 625074,7 |
| 2 | 1356238,66 | 625033,4 | 1 | 1356516,57 | 625097,16 |
| 3 | 1356239,9 | 625031,17 | | 02:31:190108:562 | |
| 4 | 1356241,88 | 625008,27 | 1 | 1356622,92 | 625059,35 |
| 5 | 1356215,3 | 625007,23 | 2 | 1356647,77 | 625060,96 |
| 1 | 1356214,55 | 625032,34 | 3 | 1356648,4 | 625040,4 |

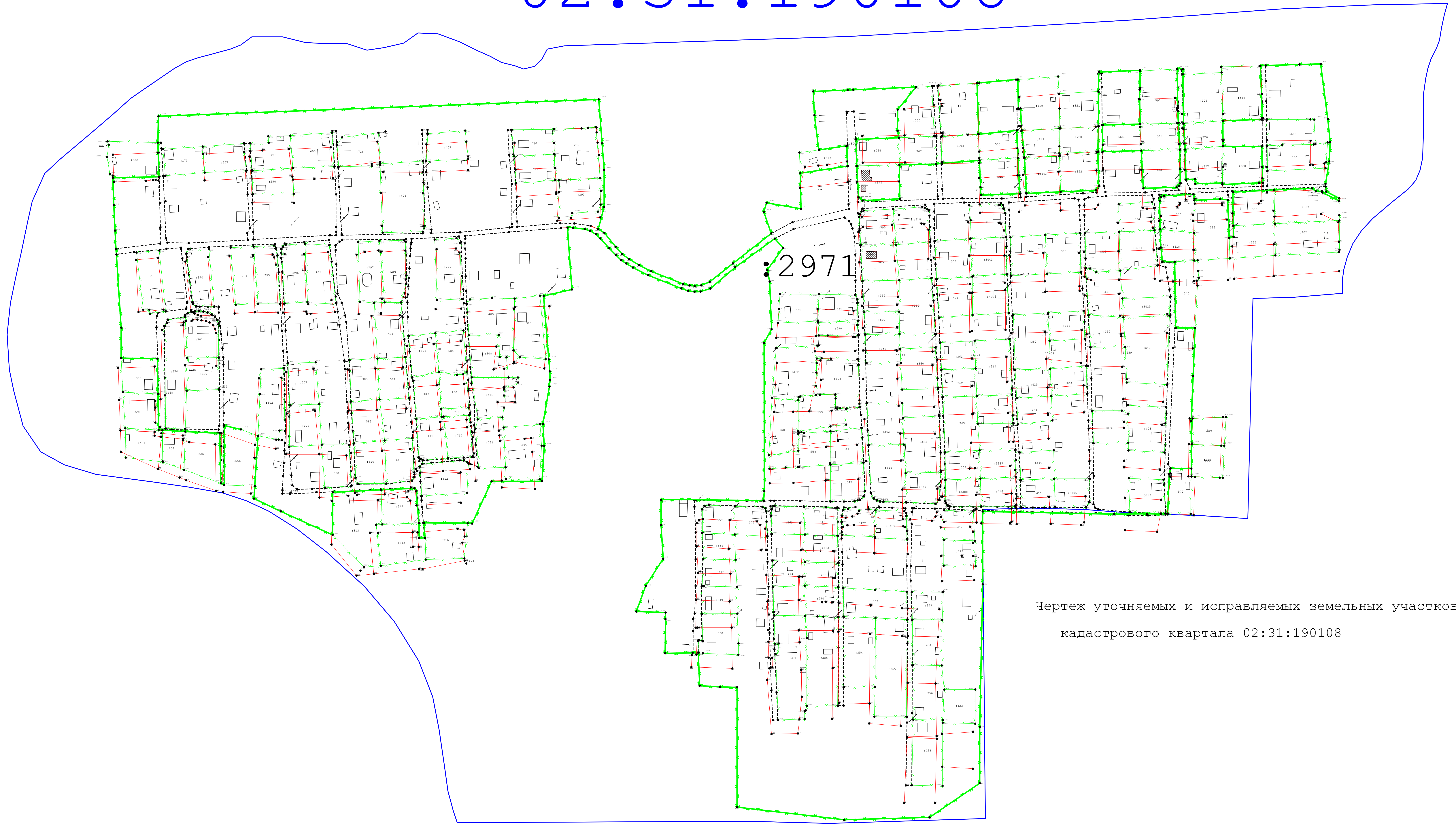
| | | | | | | | |
|---|------------------|-----------|---|------------------|-----------|--|--|
| | 02:31:190108:315 | | 4 | 1356623,13 | 625039,47 | | |
| 1 | 1356215,3 | 625007,23 | 1 | 1356622,92 | 625059,35 | | |
| 2 | 1356241,88 | 625008,27 | | 02:31:190108:563 | | | |
| 3 | 1356242,13 | 624997,43 | 1 | 1356520,5 | 625019,88 | | |
| 4 | 1356246,38 | 624997,51 | 2 | 1356521,36 | 624999,9 | | |
| 5 | 1356246,93 | 624981,81 | 3 | 1356497,49 | 625000,28 | | |
| 6 | 1356214,31 | 624977,35 | 4 | 1356497 | 625013,65 | | |
| 7 | 1356210,95 | 625006,96 | 5 | 1356497,45 | 625018,58 | | |
| 1 | 1356215,3 | 625007,23 | 6 | 1356499,33 | 625020,46 | | |
| | 02:31:190108:316 | | 1 | 1356520,5 | 625019,88 | | |
| 1 | 1356245,47 | 625008,42 | | 02:31:190108:564 | | | |
| 2 | 1356277,14 | 625008,2 | 1 | 1356558,43 | 625285,99 | | |
| 3 | 1356274,79 | 624982,64 | 2 | 1356589,35 | 625287,18 | | |
| 4 | 1356246,93 | 624981,81 | 3 | 1356589,76 | 625267,56 | | |
| 5 | 1356246,38 | 624997,51 | 4 | 1356558,94 | 625266,87 | | |
| 1 | 1356245,47 | 625008,42 | 1 | 1356558,43 | 625285,99 | | |
| | 02:31:190108:319 | | | 02:31:190108:565 | | | |
| 1 | 1356640,18 | 625238,28 | 1 | 1356589,35 | 625287,18 | | |
| 2 | 1356661,84 | 625238,73 | 2 | 1356588,4 | 625292,12 | | |
| 3 | 1356662,83 | 625238,51 | 3 | 1356588,51 | 625307,56 | | |

| | | | | | |
|---|------------------|-----------|---|------------------|-----------|
| 4 | 1356665,06 | 625235,79 | 4 | 1356601,59 | 625323,61 |
| 5 | 1356666,12 | 625232,54 | 5 | 1356613,19 | 625324,47 |
| 6 | 1356666,81 | 625215,37 | 6 | 1356614,92 | 625288,35 |
| 7 | 1356641,27 | 625214,22 | 1 | 1356589,35 | 625287,18 |
| 8 | 1356640,77 | 625213,89 | | 02:31:190108:416 | |
| 9 | 1356641,31 | 625227,5 | 1 | 1356648,4 | 625040,4 |
| 1 | 1356640,18 | 625238,28 | 2 | 1356674,05 | 625041,6 |
| | 02:31:190108:320 | | 3 | 1356674,18 | 625021,2 |
| 1 | 1356647,69 | 625270,81 | 4 | 1356673,32 | 625020,34 |
| 2 | 1356675,42 | 625272,62 | 5 | 1356648,97 | 625020,34 |
| 3 | 1356676,98 | 625246,69 | 1 | 1356648,4 | 625040,4 |
| 4 | 1356648,71 | 625245,6 | | 02:31:190108:417 | |
| 5 | 1356648,47 | 625251,44 | 1 | 1356677,61 | 625039,38 |
| 1 | 1356647,69 | 625270,81 | 2 | 1356701,8 | 625040,34 |
| | 02:31:190108:321 | | 3 | 1356702,58 | 625020,06 |
| 1 | 1356705,47 | 625293,93 | 4 | 1356677,94 | 625019,72 |
| 2 | 1356705,71 | 625308,32 | 1 | 1356677,61 | 625039,38 |
| 3 | 1356705,35 | 625318,98 | | 02:31:190108:589 | |
| 4 | 1356705,35 | 625319,14 | 1 | 1356822,89 | 625338,52 |
| 5 | 1356733,75 | 625320,73 | 2 | 1356851,12 | 625339,27 |
| 6 | 1356733,9 | 625295,36 | 3 | 1356852,5 | 625301,48 |

| | | | | | |
|---|------------------|-----------|---|------------------|-----------|
| 7 | 1356731,95 | 625295,25 | 4 | 1356851,96 | 625300,51 |
| 8 | 1356706,27 | 625293,97 | 5 | 1356823,89 | 625299,44 |
| 1 | 1356705,47 | 625293,93 | 1 | 1356822,89 | 625338,52 |
| | 02:31:190108:322 | | | 02:31:190108:593 | |
| 1 | 1356733,42 | 625277,06 | 1 | 1356620,04 | 625287,92 |
| 2 | 1356734,12 | 625252,08 | 2 | 1356647,14 | 625289,72 |
| 3 | 1356731,97 | 625249,2 | 3 | 1356647,69 | 625270,81 |
| 4 | 1356706,46 | 625248 | 4 | 1356620,4 | 625268,69 |
| 5 | 1356705,59 | 625276,01 | 1 | 1356620,04 | 625287,92 |
| 1 | 1356733,42 | 625277,06 | | 02:31:190108:596 | |
| | 02:31:190108:323 | | 1 | 1356642,49 | 625186,67 |
| 1 | 1356763,99 | 625297,08 | 2 | 1356643,29 | 625187,08 |
| 2 | 1356764,82 | 625277,89 | 3 | 1356667,49 | 625188,24 |
| 3 | 1356736,91 | 625277,08 | 4 | 1356668,82 | 625160,4 |
| 4 | 1356736,95 | 625296,43 | 5 | 1356642,71 | 625158,86 |
| 1 | 1356763,99 | 625277,08 | 1 | 1356642,49 | 625186,67 |
| | 02:31:190108:432 | | | | |
| 1 | 1356016,47 | 625284,58 | | | |
| 2 | 1356052,91 | 625283,69 | | | |
| 3 | 1356053,7 | 625258,99 | | | |

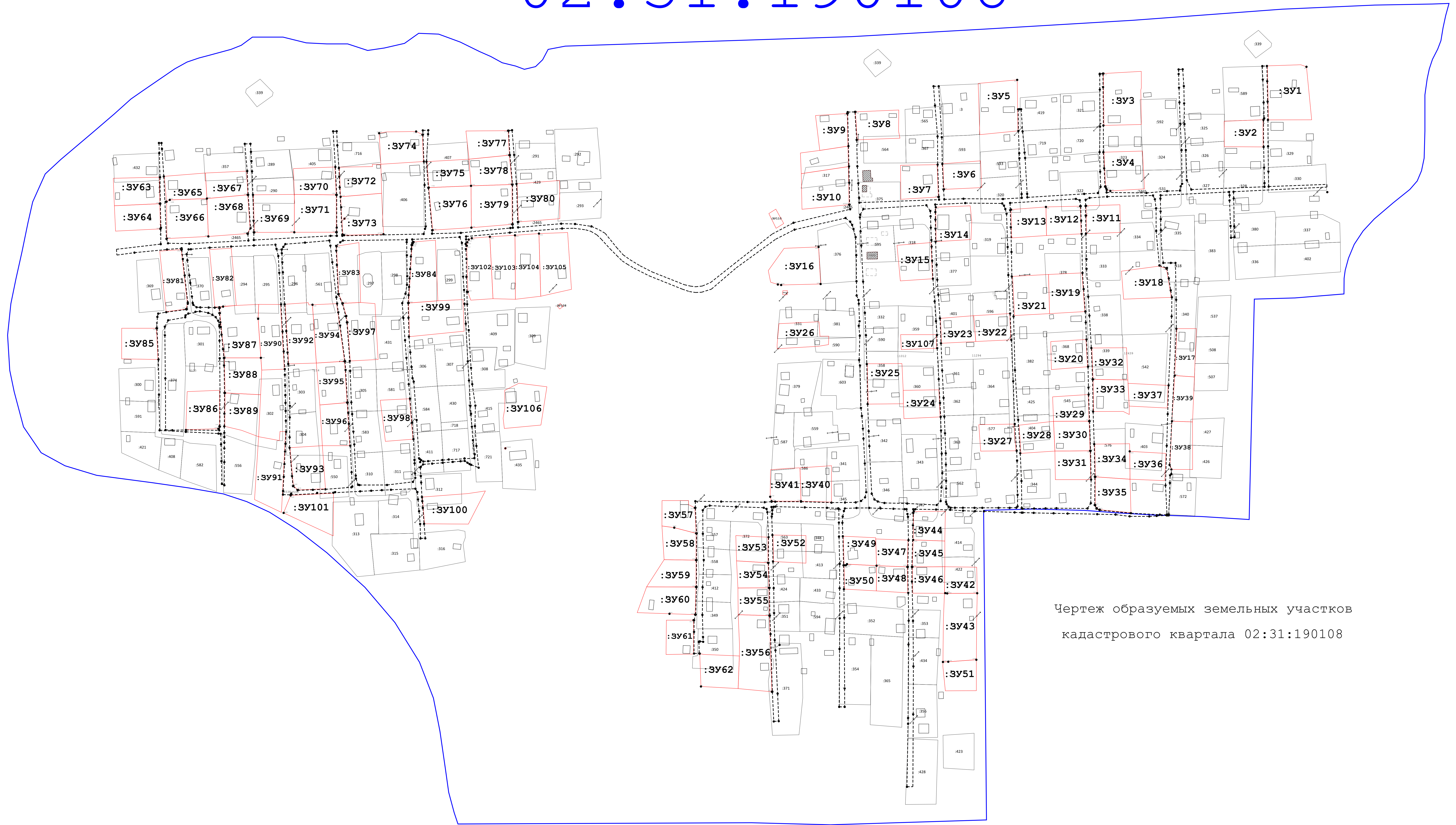
| | | |
|---|------------|-----------|
| 4 | 1356020,25 | 625258,19 |
| 5 | 1356020,21 | 625259,78 |
| 6 | 1356018,17 | 625260,95 |
| 7 | 1356016,06 | 625273,19 |
| 8 | 1356017,34 | 625282,16 |
| 1 | 1356016,47 | 625284,58 |

02:31:190108



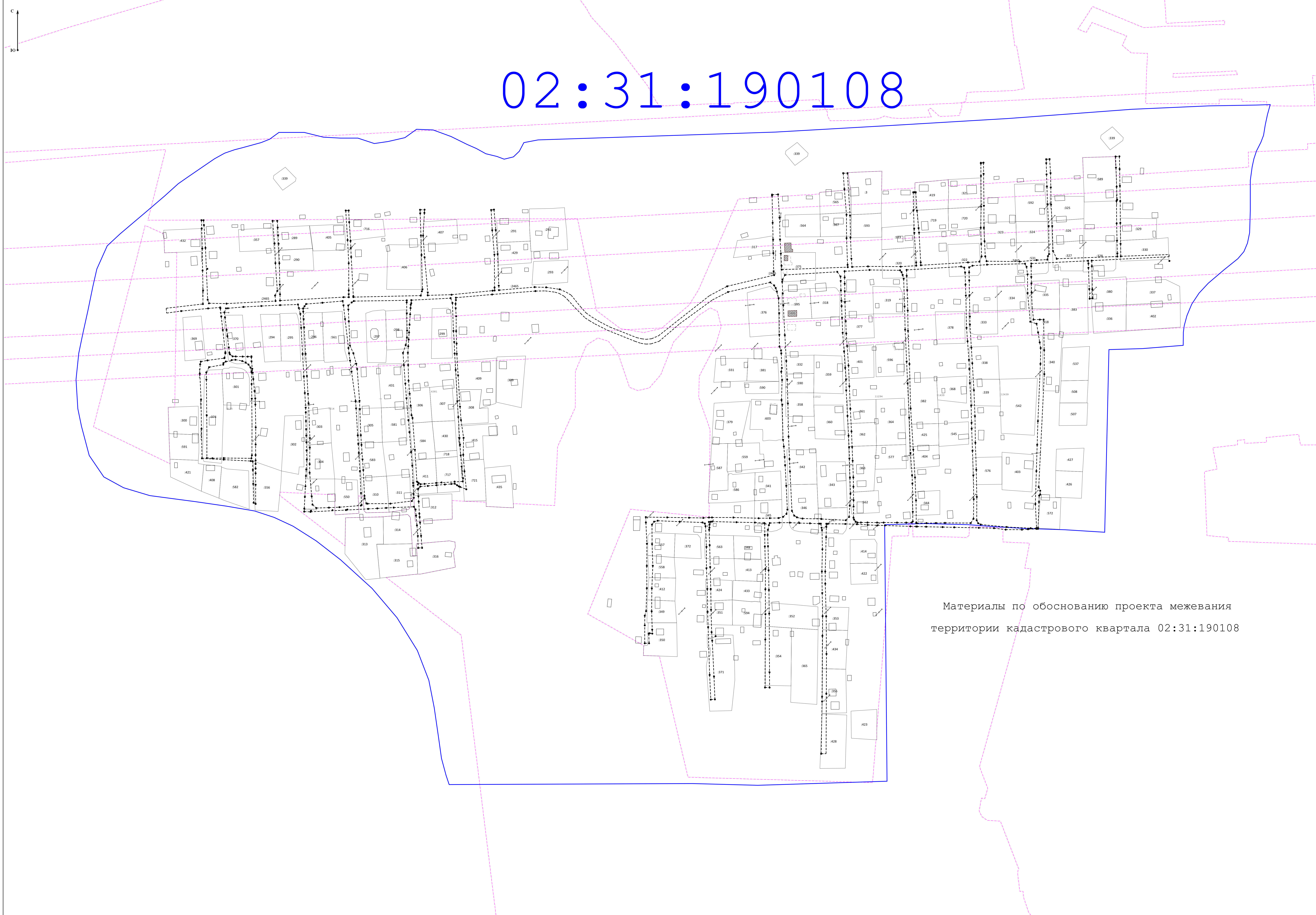
Чертеж уточняемых и исправляемых земельных участков
кадастрового квартала 02:31:190108

02:31:190108



Чертеж образуемых земельных участков
кадастрового квартала 02:31:190108

02:31:190108



Материалы по обоснованию проекта межевания территории кадастрового квартала 02:31:190108