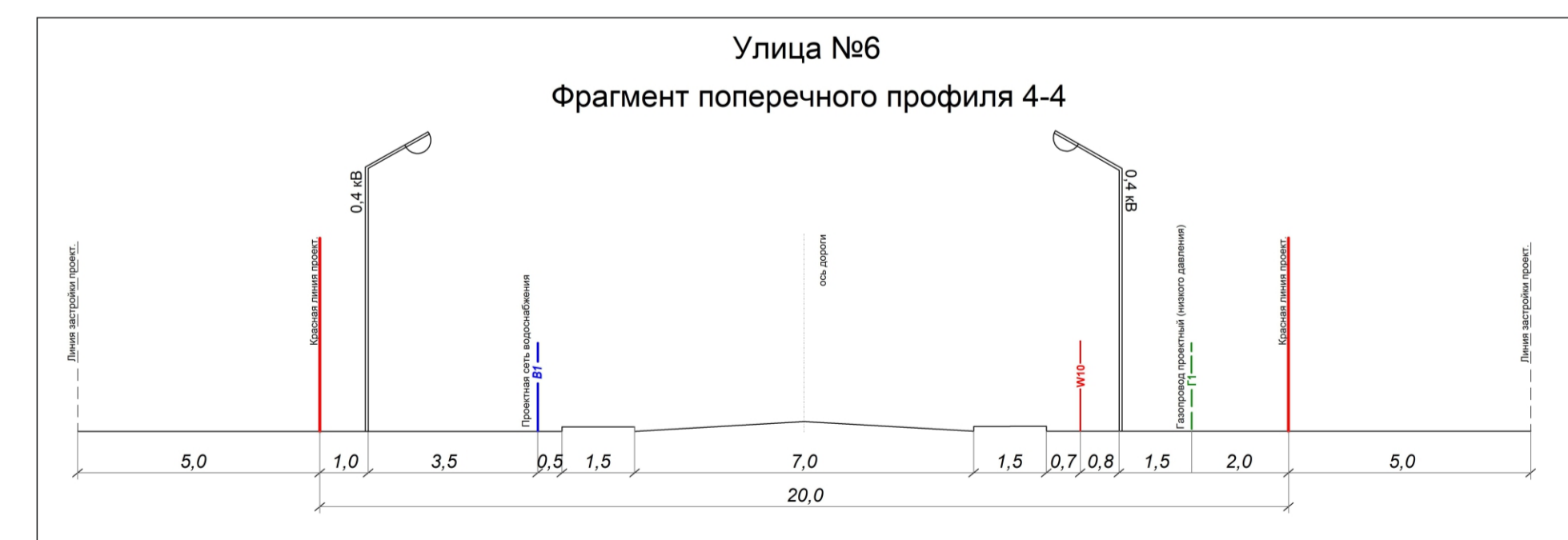
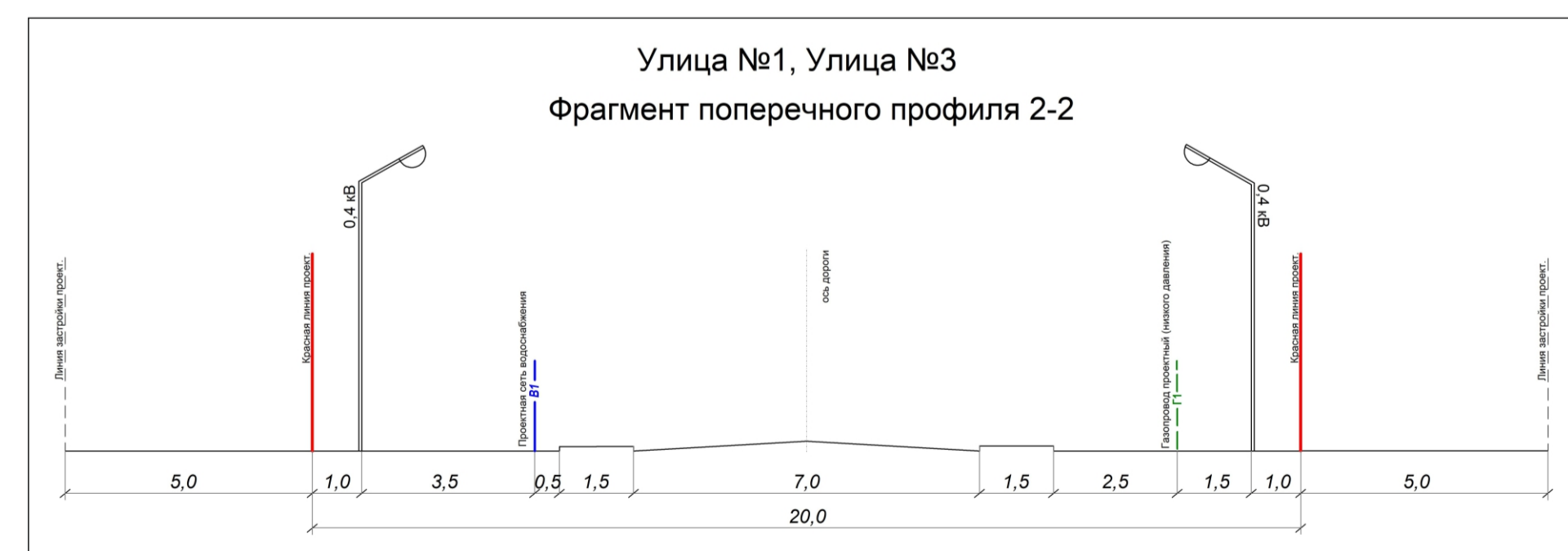
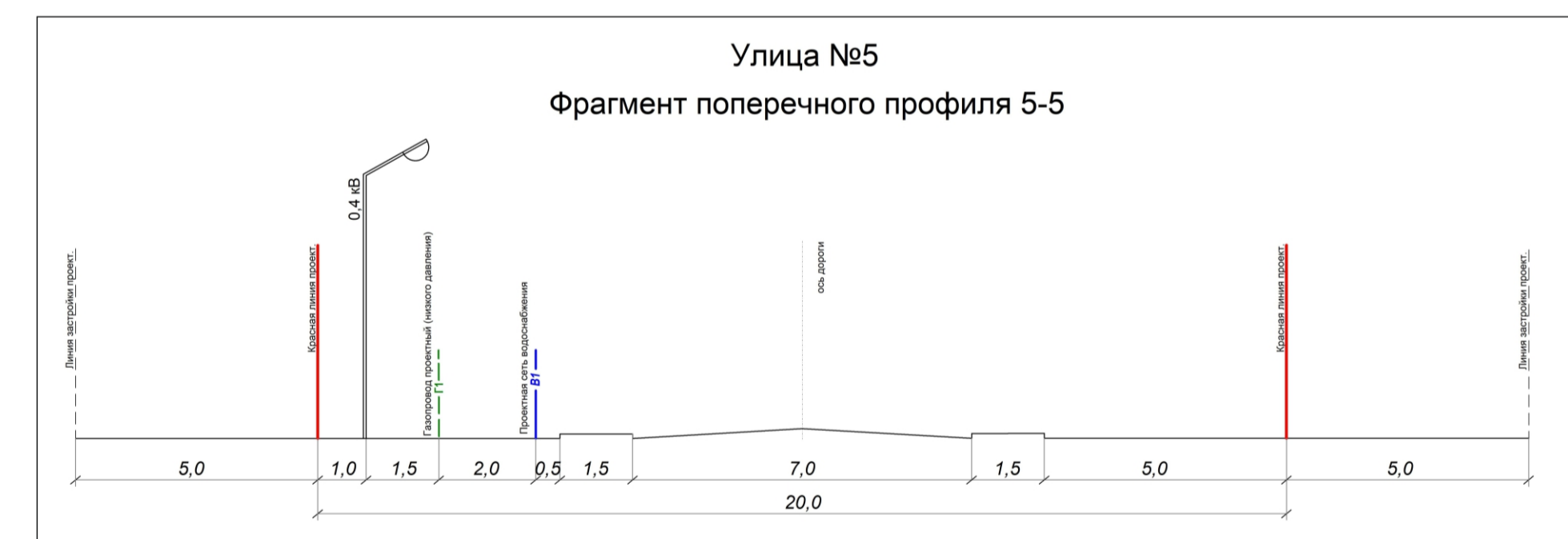
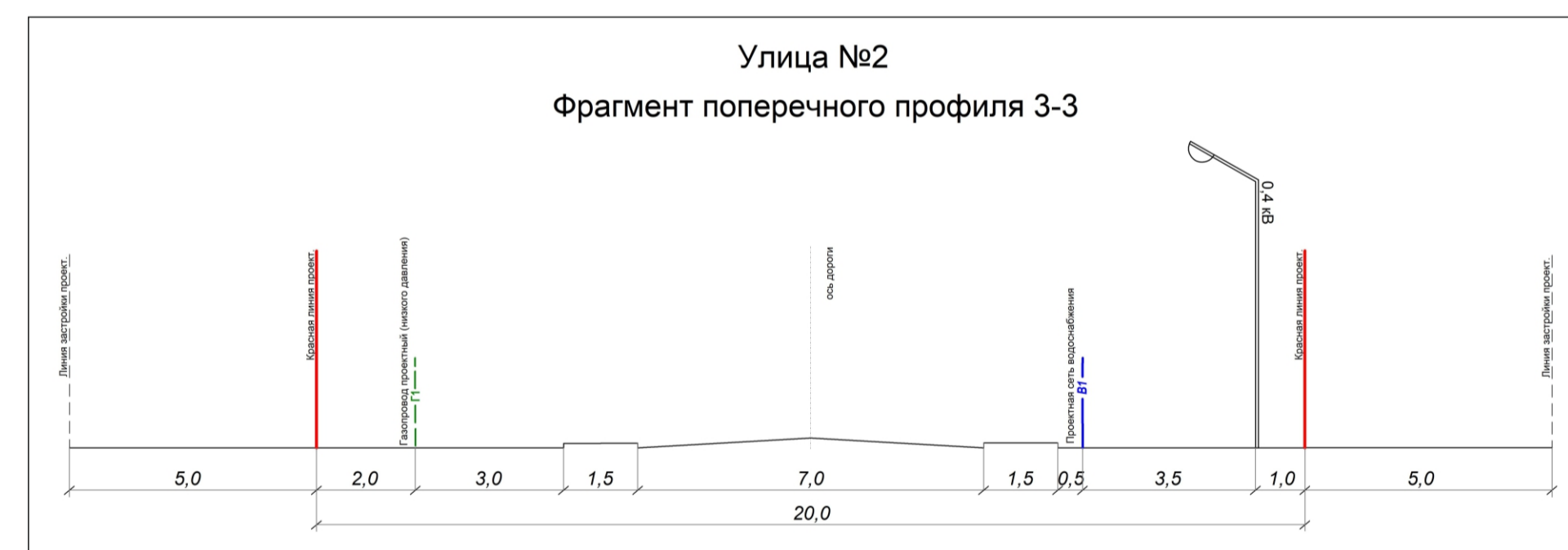
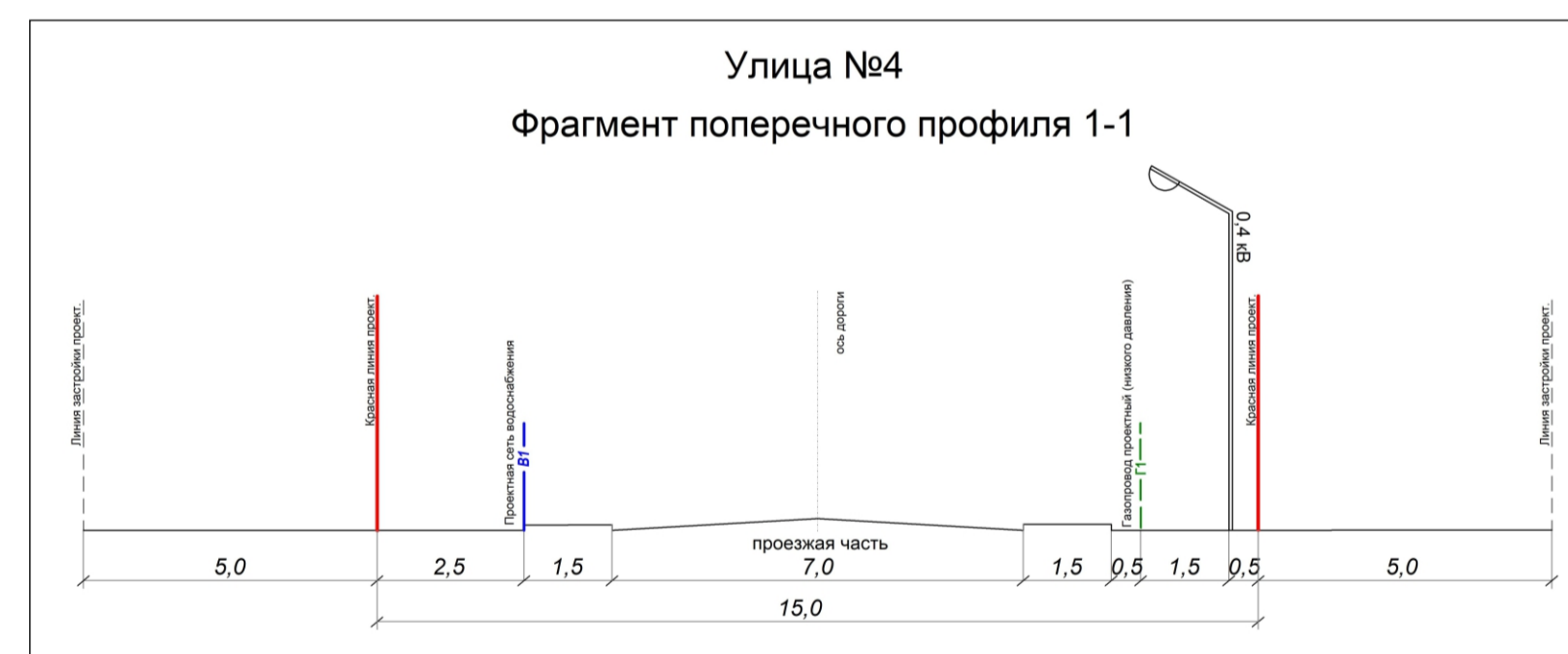
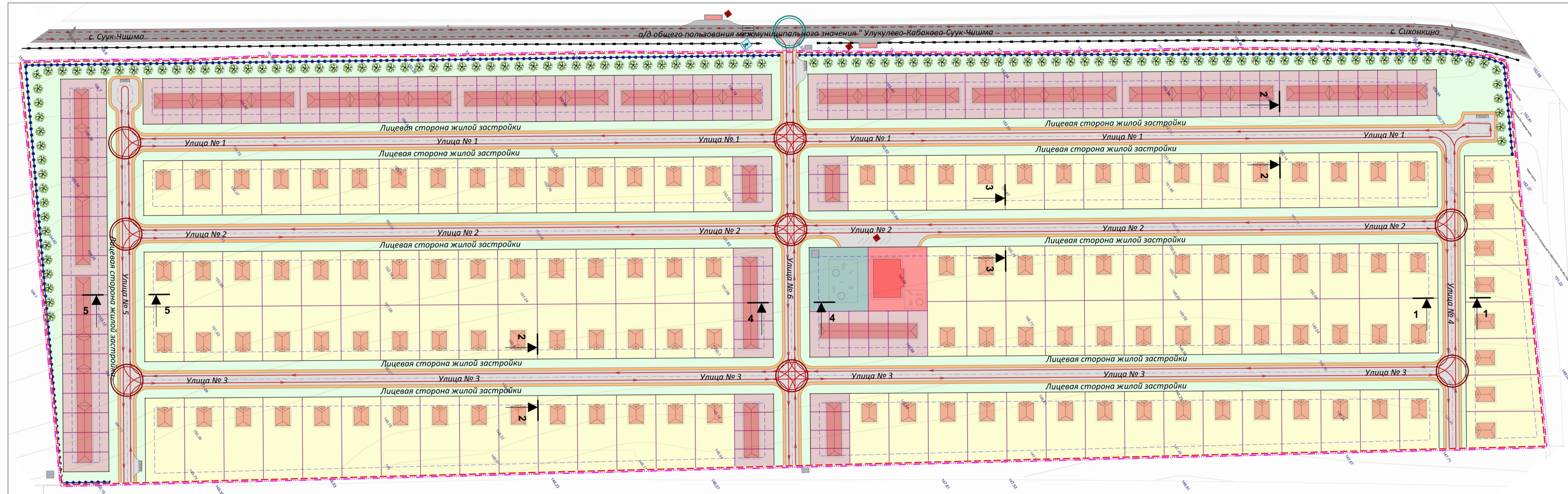
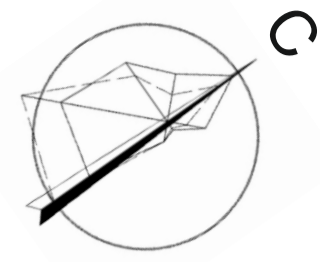


Проект планировки и проект межевания территории в части земельного участка 02:31:040601:474 расположенного в границах сельского поселения Подлубовский сельсовет муниципального района Кармаскалинский район Республики Башкортостан с подготовкой инженерных изысканий (с созданием топографической съемки).



Условные обозначения:

Границы:

Граница проекта планировки	— — — — —
Граница населенного пункта планируемая	— • • • —
Красные линии планируемые	— — — — —
Линия регулирования застройки	— — — — —
Границы существующих земельных участков	□
Границы планируемых земельных участков	□

Транспортная инфраструктура:

Направление движения транспорта по улицам в жилой застройке	→
Движение общественного транспорта	→
а/д межмуниципального значения	— — — — —
Нерегулируемый равнозначный перекресток	○
Нерегулируемый неравнозначный перекресток	○
Стоянка, парковка автомобилей	P
Остановка общественного транспорта	A

Здания, сооружения, элементы благоустройства:

Объект капитального строительства ИЖС	□
Объект капитального строительства блокированной застройки	□
Мусорные контейнеры	□
Озеленение (деревья, кустарники)	□
Ограждение (забор)	— — — — —
Шумозащитное сооружение (экран)	— — — — —

Территории:

Территория участков под ИЖС	□
Территория участков под блокированную застройку	□
Территория общественной застройки	□
Территория под рекреацию	□
Территория озелененных территорий общего пользования	□
Территория транспортной инфраструктуры	□
Территория инженерной инфраструктуры	□
Тротуар	□

Согласовано

И. инв. №
Подп. и дата
Взаим. инв. №